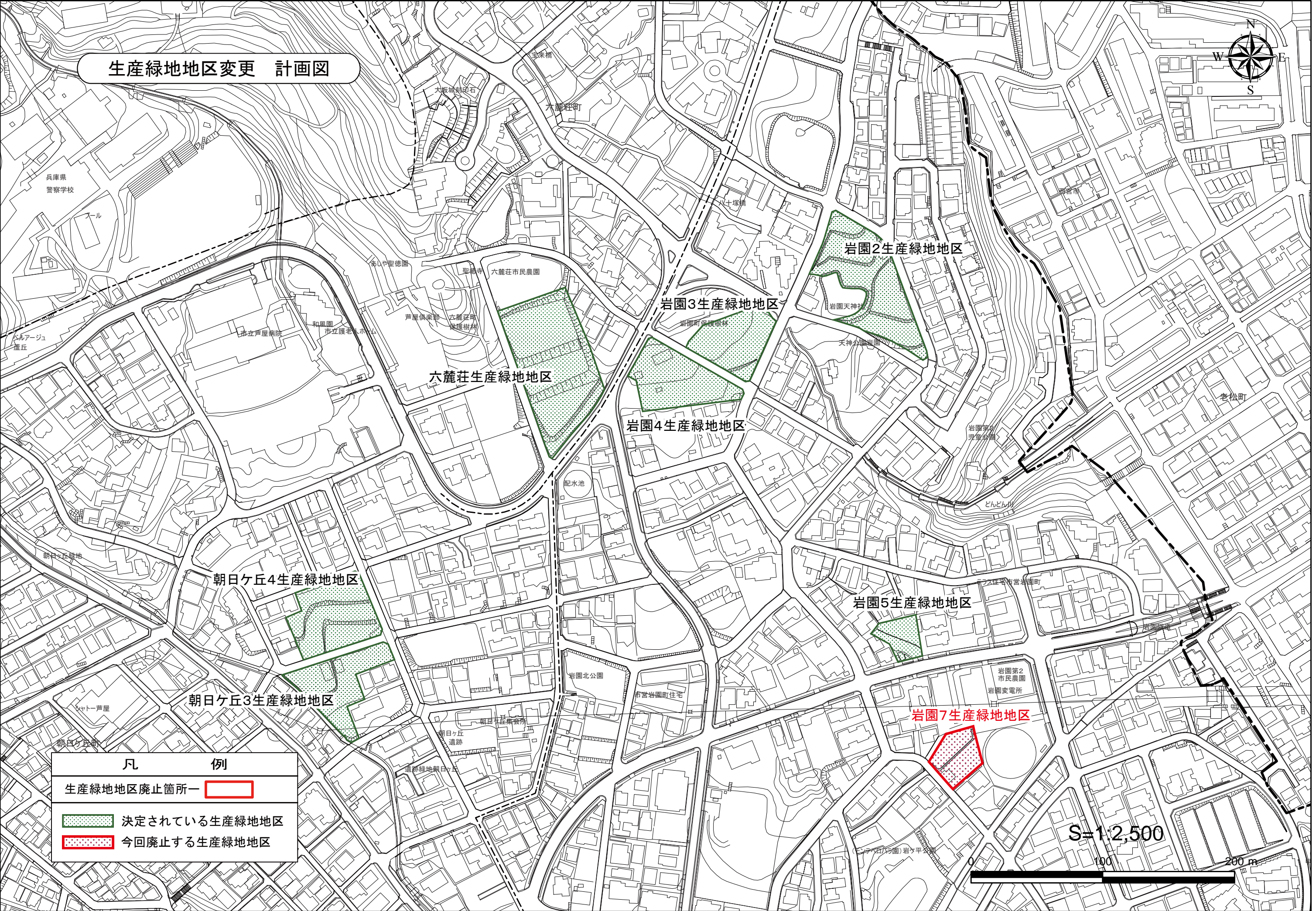



生産緑地地区変更 計画図



凡	例
生産緑地地区廃止箇所	
決定されている生産緑地地区	
今回廃止する生産緑地地区	

S=1:2,500



( 一。瑛早)

(参考図書)

- 生産緑地地区変更前後対照表
- 生産緑地地区総括表
- 生産緑地地区変更前後比較表・位置図
- 現況写真

(参考)

変更前後対照表

(赤字下線変更箇所)

変 更 前			変 更 後		
生産緑地地区	地区数	面積	生産緑地地区	地区数	面積
六麓荘生産緑地地区 他 7 地区	計 8	2.24 ha	六麓荘生産緑地地区 他 <u>6</u> 地区	計 <u>7</u>	<u>2.13</u> ha

(参考)

生産緑地地区総括表

[芦屋市]

市街化区域内農地 (A)	生産緑地地区 (B)	面積割合 (B/A)
約 3.05ha	約 2.13 ha (7地区)	約 70%

(市街化区域内農地 (A) 及び生産緑地地区 (B) はいずれも平成25年4月1日現在の面積から今回廃止分を除外したものである。)

4. 生産緑地地区の変更前後比較表・位置図

変更前<旧>

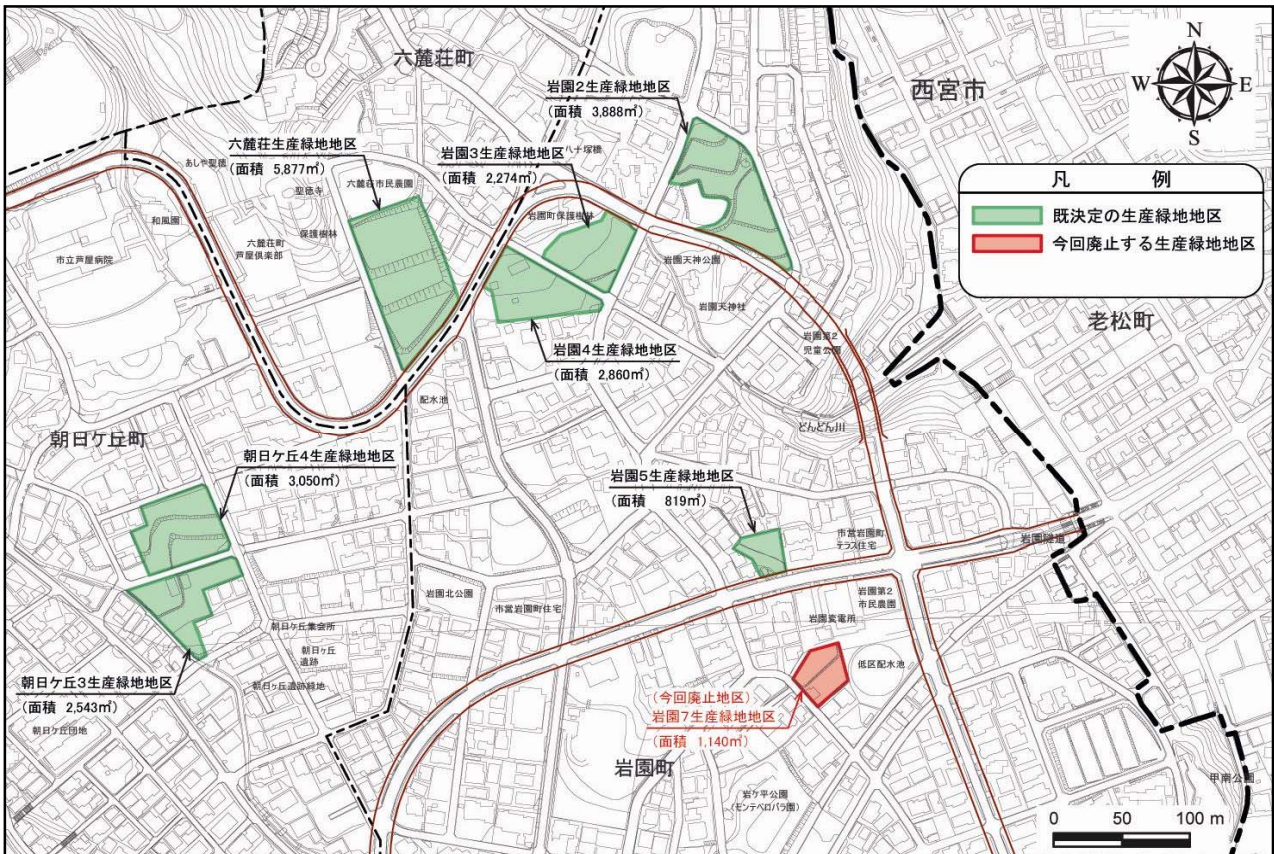
名称	土地の所在	面積(m ²)
六麓荘生産緑地地区	六麓荘町 184-1	1,365
	" 185-3	640
	" 185-4	2,523
	" 185-5	1,349
朝日ヶ丘3生産緑地地区	朝日ヶ丘町 97	368
	" 105	509
	" 106-1	835
	" 106-2	831
朝日ヶ丘4生産緑地地区	" 135-1	3,050
岩園2生産緑地地区	岩園町 33-1	431
	" 34-1	953
	" 35	366
	" 36	1,140
	" 39	998
岩園3生産緑地地区	" 46	652
	" 47-1	120
	" 50-1	693
	" 51	816
岩園4生産緑地地区	" 64	608
	" 65-1	2,252
岩園5生産緑地地区	" 133-1	819
岩園7生産緑地地区	" 217-2	511
	" 217-3	314
	" 217-6	315
合計		22,458

廃止
する
地区

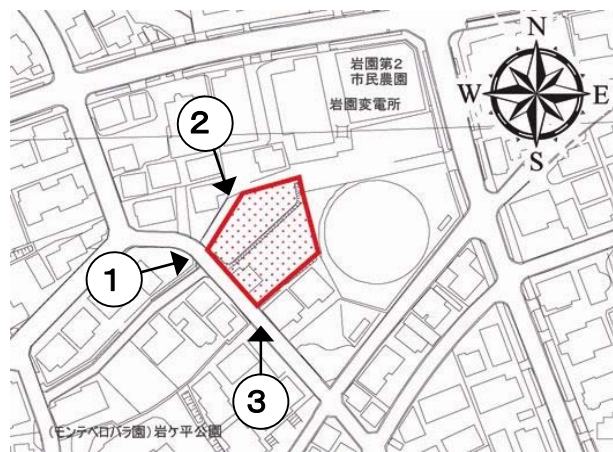
変更後<新>

名称	土地の所在	面積(m ²)
六麓荘生産緑地地区	六麓荘町 184-1	1,365
	" 185-3	640
	" 185-4	2,523
	" 185-5	1,349
朝日ヶ丘3生産緑地地区	朝日ヶ丘町 97	368
	" 105	509
	" 106-1	835
	" 106-2	831
朝日ヶ丘4生産緑地地区	" 135-1	3,050
岩園2生産緑地地区	岩園町 33-1	431
	" 34-1	953
	" 35	366
	" 36	1,140
	" 39	998
岩園3生産緑地地区	" 46	652
	" 47-1	120
	" 50-1	693
	" 51	816
岩園4生産緑地地区	" 64	608
	" 65-1	2,252
岩園5生産緑地地区	" 133-1	819
合計		21,318

也の位置図(変更後の図)



【参考資料】
岩園7生産緑地地区 現況写真



①



②



③



(参考)
スケジュール表

