全体配置図　1:250

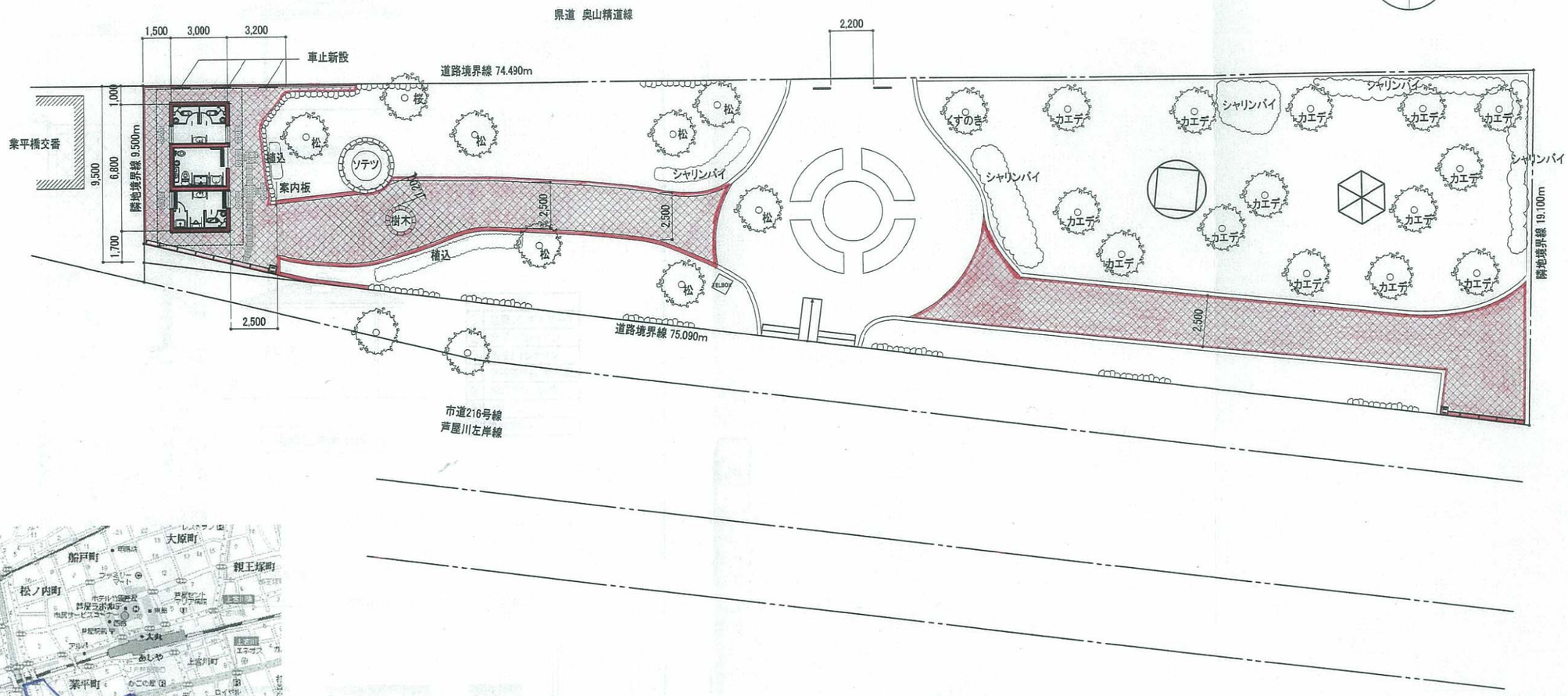

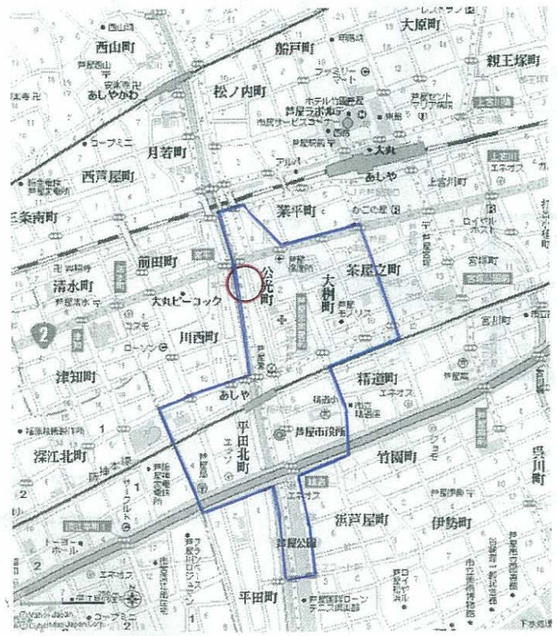

：芦屋市交通バリアフリー基本構想
阪神芦屋駅・市役所周辺重点整備地区

：工事施工箇所を示す。

凡例

：工事施工範囲を示す。

：カラーアスファルト舗装範囲を示す。

※現地の状況によって内容に変更が生じる場合があります。

全体配置図

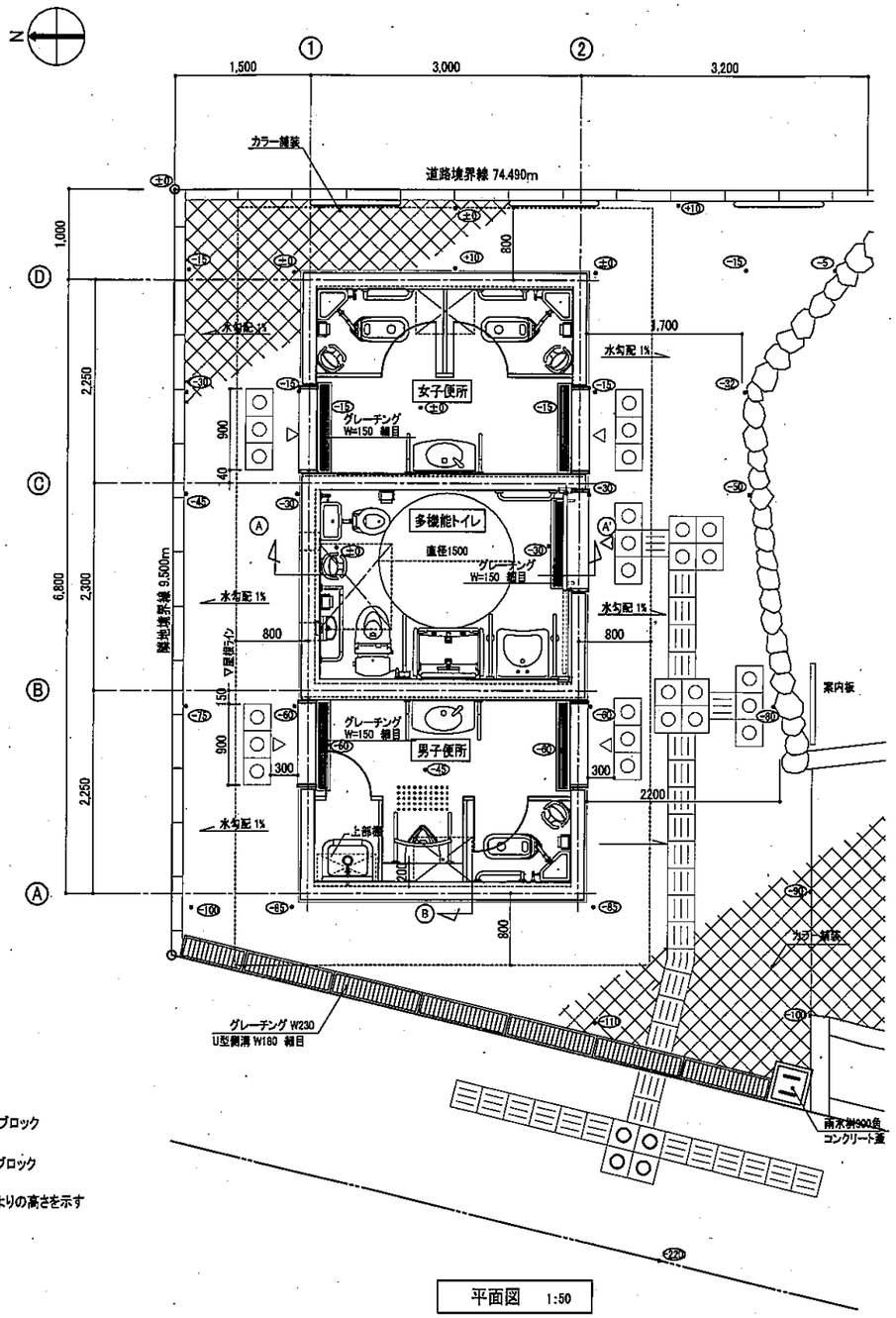

凡例

- ○ : 警告ブロック
- ▥ : 誘導ブロック
- • (+000) : GL±0よりの高さを示す

平面図 1:50

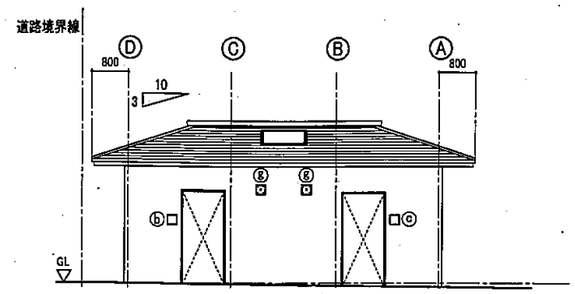

北側立面図 1:100

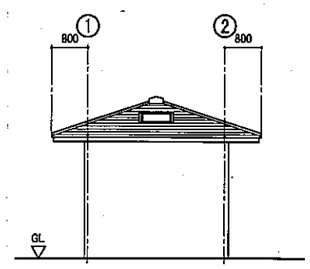

西側立面図 1:100

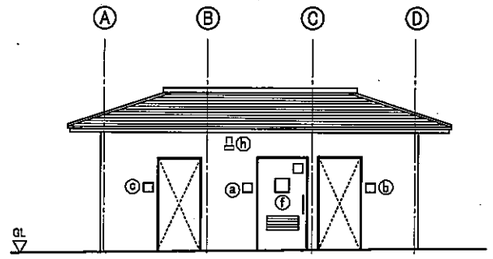

南側立面図 1:100

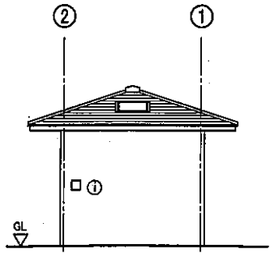

東側立面図 1:100

凡例	
ⓐ	国際シンボルマーク
ⓑ	女子トイレサイン
ⓒ	男子トイレサイン
ⓕ	便所案内板(触知版)
ⓖ	開口部分 200角
ⓗ	パトライト
ⓘ	復旧ボタン

国際シンボルマーク

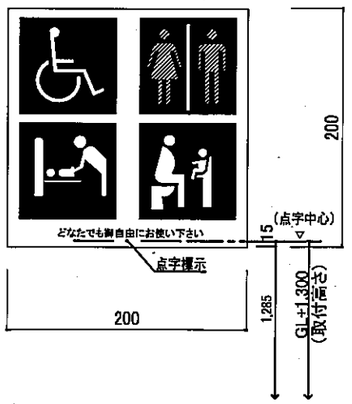

便所案内板(触知版)

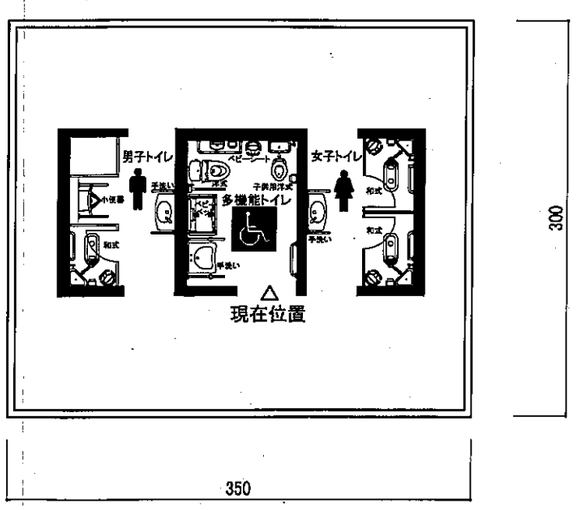

外部仕上表	
屋根	コンクリート打放しの上、アスファルトルーフィング防水、ガルバリウム鋼板
外壁	コンクリート打放しの上、タイル
外壁(腰)	コンクリート打放しの上、タイル
ポーチ	カラーアスファルト舗装

※現地の状況によって内容に変更が生じる場合があります。

平面図・立面図・表示詳細図・外部仕上表