

処分土地の概要（芦屋市^{三条}津知財産区ほか1市共有地）

1 処分の目的

国土交通省近畿地方整備局六甲砂防事務所が施行する六甲山系砂防事業本庄堰堤補強工事の用地に供するため。

2 物件の表示

- (1) 所在地 神戸市東灘区本山長森字本庄山748番7の一部
地目 保安林
地積 2,353,726㎡（公簿面積）のうち
1,745,56㎡（実測面積）
- (2) 所在地 神戸市東灘区本山長森字本庄山750番4の一部
地目 保安林
地積 129,586㎡（公簿面積）のうち
8,313.83㎡（実測面積）

3 共有地の持分

三条津知財産区 0.121815

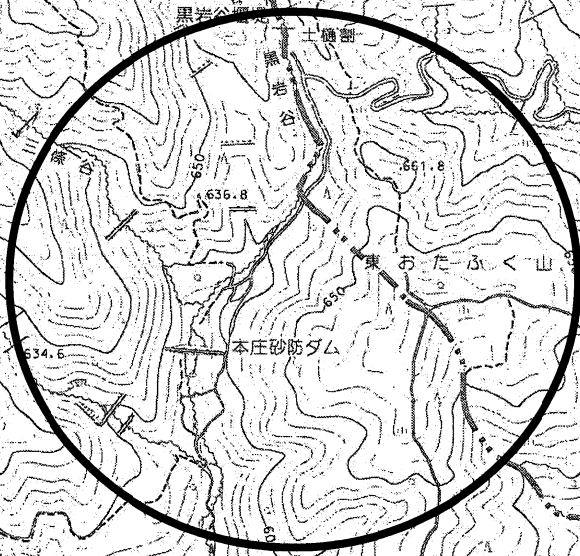
神戸市 0.878185

※ 登記簿上は、三条津知財産区9分の2，神戸市9分の7

4 添付図書

- ・位置図（S=1/10,000）
- ・地番割込図（六甲砂防事務所作成資料，縮小図）
- ・地番配置図（六甲砂防事務所作成資料，縮小図）

位置図 S=1/10,000



このこし
甲山
△ 931.3
防衛施設
無線電
中継所

庄山
甲辺谷

吉
住

420.3
446.3

栗五谷川
424.3

67-2

なかみ山
大谷乗越

奥池町
Okuike-cho

工 中国近代美術館

芦屋カントリー倶楽部ゴルフ場

本山町

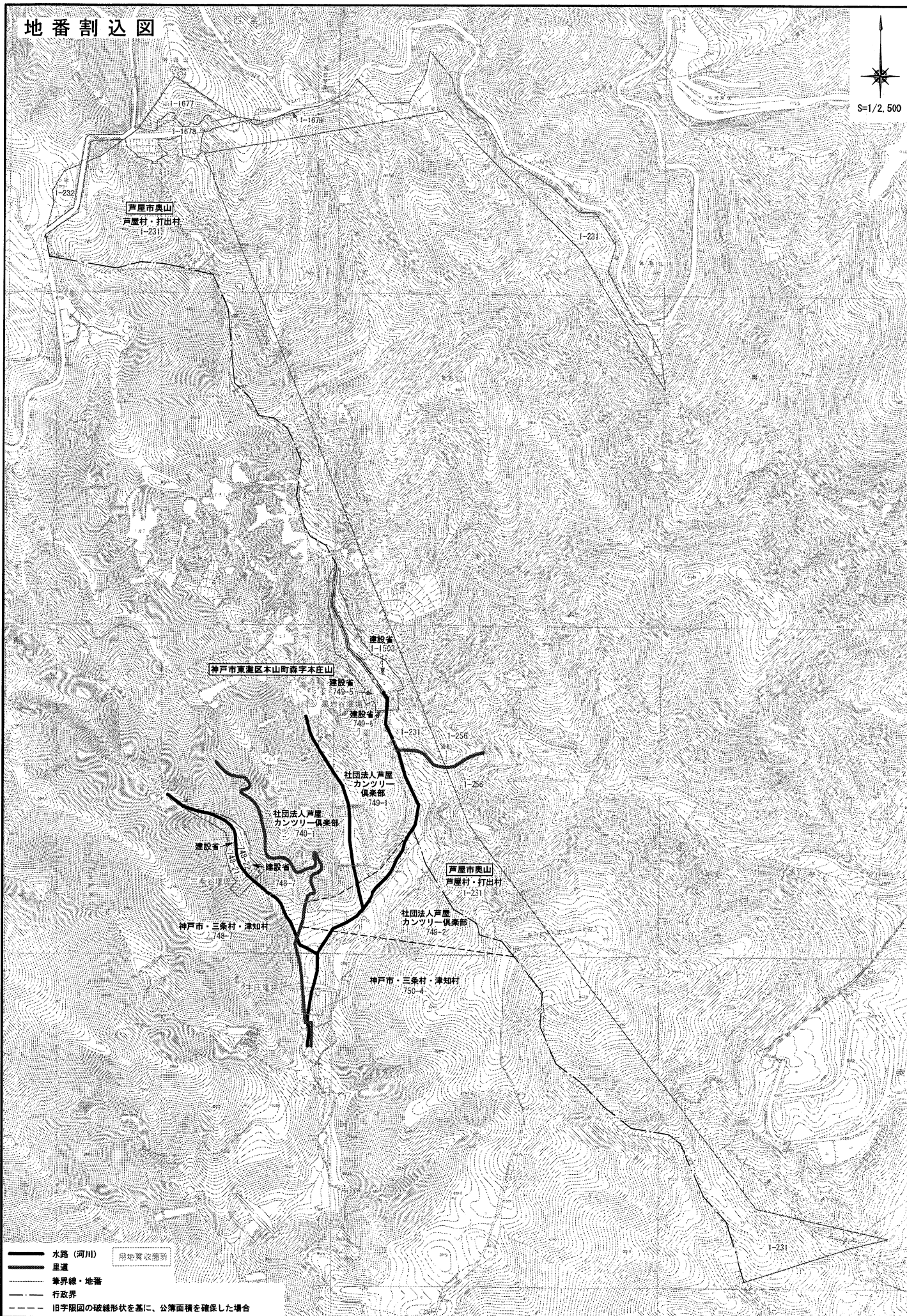
芦屋カントリー倶楽部ゴルフ場

黒越谷

血 三
川 三
Ashiyagawa R

490

地番割込図



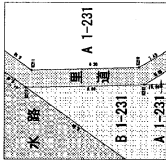
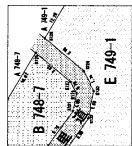
- 水路（河川）
- 県道
- 境界線・地番
- 行政界
- 旧字限図の破線形状を基に、公簿面積を確保した場合

地番配置図

※749番2の面積内に水路部分を含まず
登記面積を確保した場合

748番7 神戸市、三條村、津知村共有地
合計面積 3836.62㎡

※うち取得面積は1745.56㎡



神戸市東灘区本山町森字本庄山

芦屋市奥山

芦屋市奥山

神戸市東灘区本山町森字本庄山

750番4 神戸市、三條村、津知村共有地
合計面積 8318.83㎡

1番231 芦屋村、打出村共有地
面積 3764.25㎡

