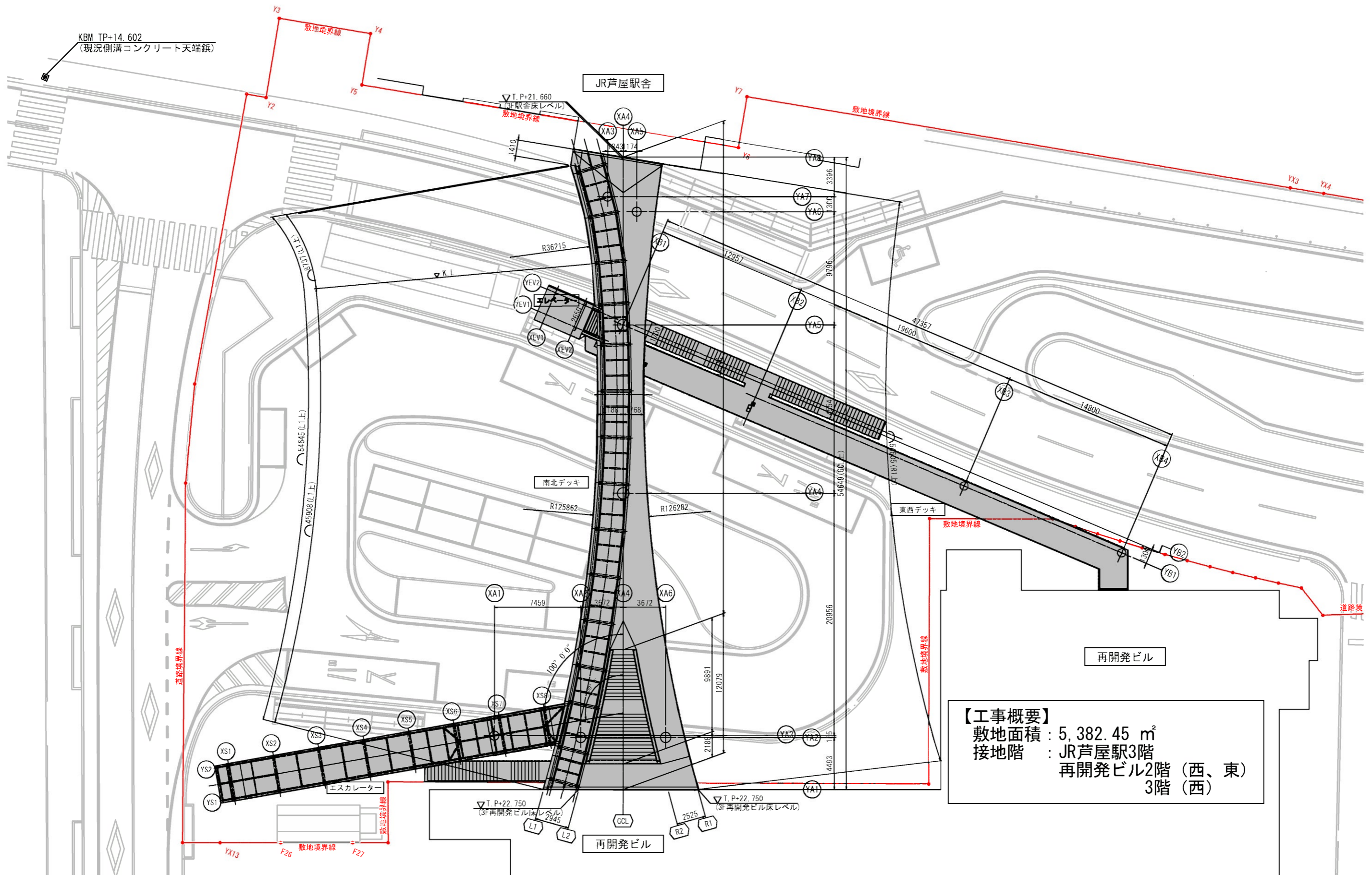


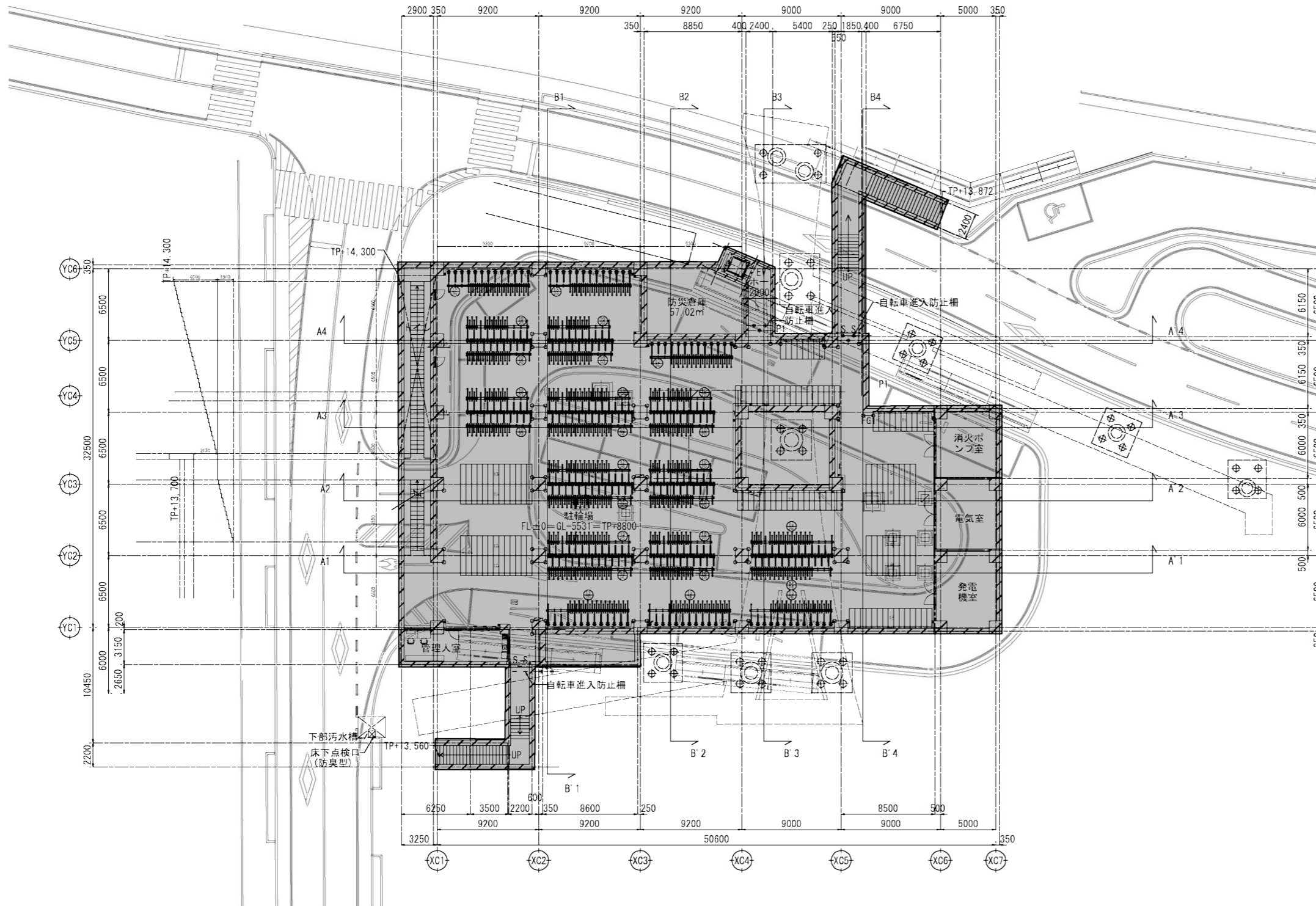

ペDESTリアンデッキ概要図 A1 S=1:150 A3 S=1:300



日付	事項	事業名	図面名	縮尺	承認	図面番号
		JR芦屋駅南地区第二種市街地再開発事業 ペDESTリアンデッキ設置工事	ペDESTリアンデッキ概要図	A1:1/150 A3:1/300		A / 12

地下自転車駐車場概要図

A1 S=1:200 A3 S=1:400



【工事概要】
 敷地面積：5,382.45 m²
 駐輪台数：約1,050台
 出入口：南側（歩行者用）1箇所
 北側（歩行者、自転車用）1箇所
 東側（歩行者用）1箇所

- 凡例**
- RC壁(外壁下部床排水溝)
 - CB+PB
 - LGS+PB
 - 床下点検口(900x900)
(下部タラップSUS製)
 - 柱廻りコーナガード位置
(L=1000)
 - 消火器ボックス
 - 排気塔位置
 - 防火区画範囲
 - 特定防火設備
(常時閉鎖式)
 - フロアドレン

日付	事項	事業名	図面名	縮尺	承認	図面番号
		JR芦屋駅南地区第二種市街地再開発事業 自転車駐車場築造工事	地下1階平面図	A1:1/200 A3:1/400		A