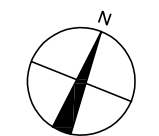
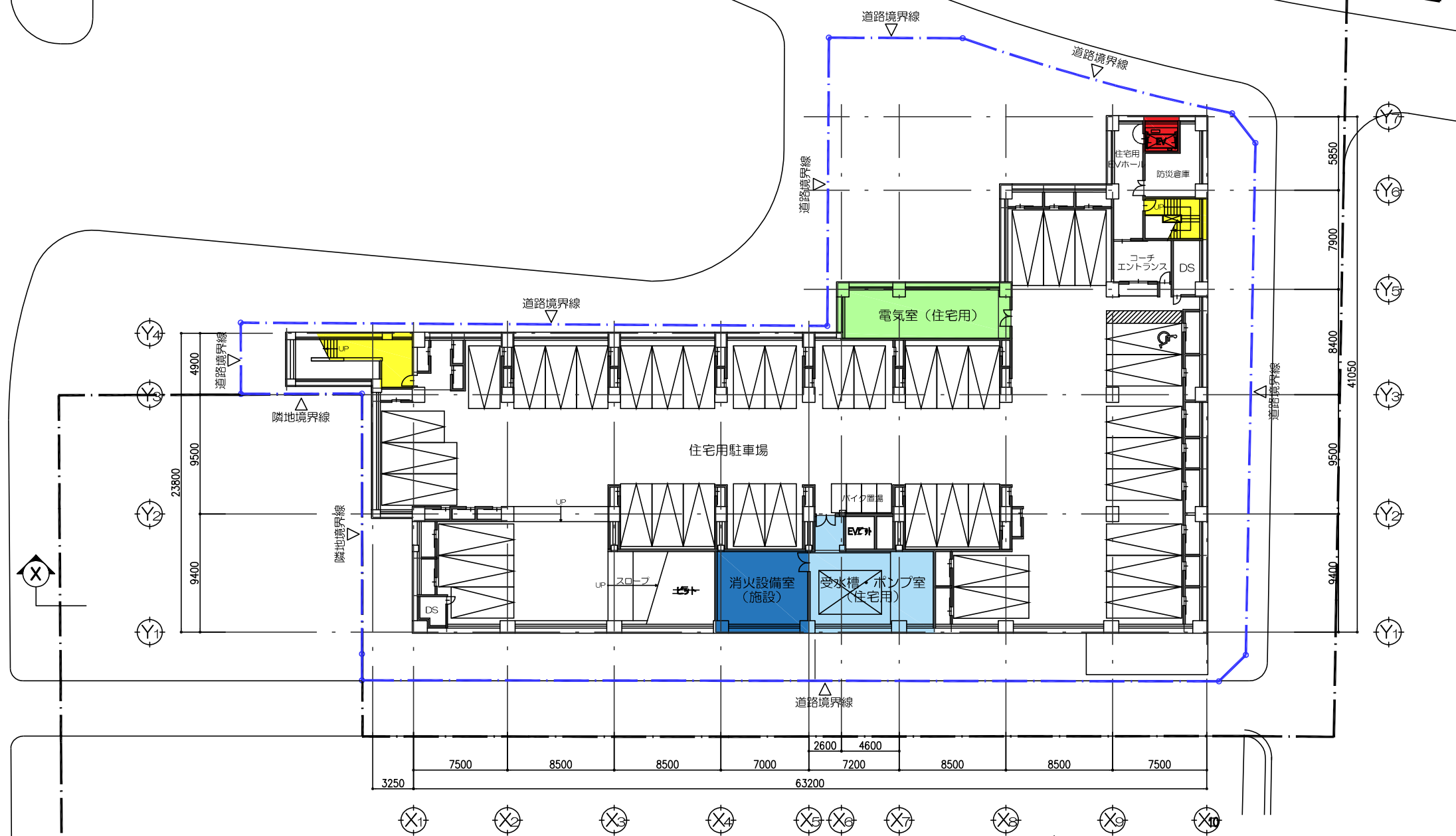


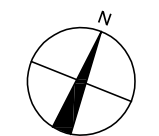
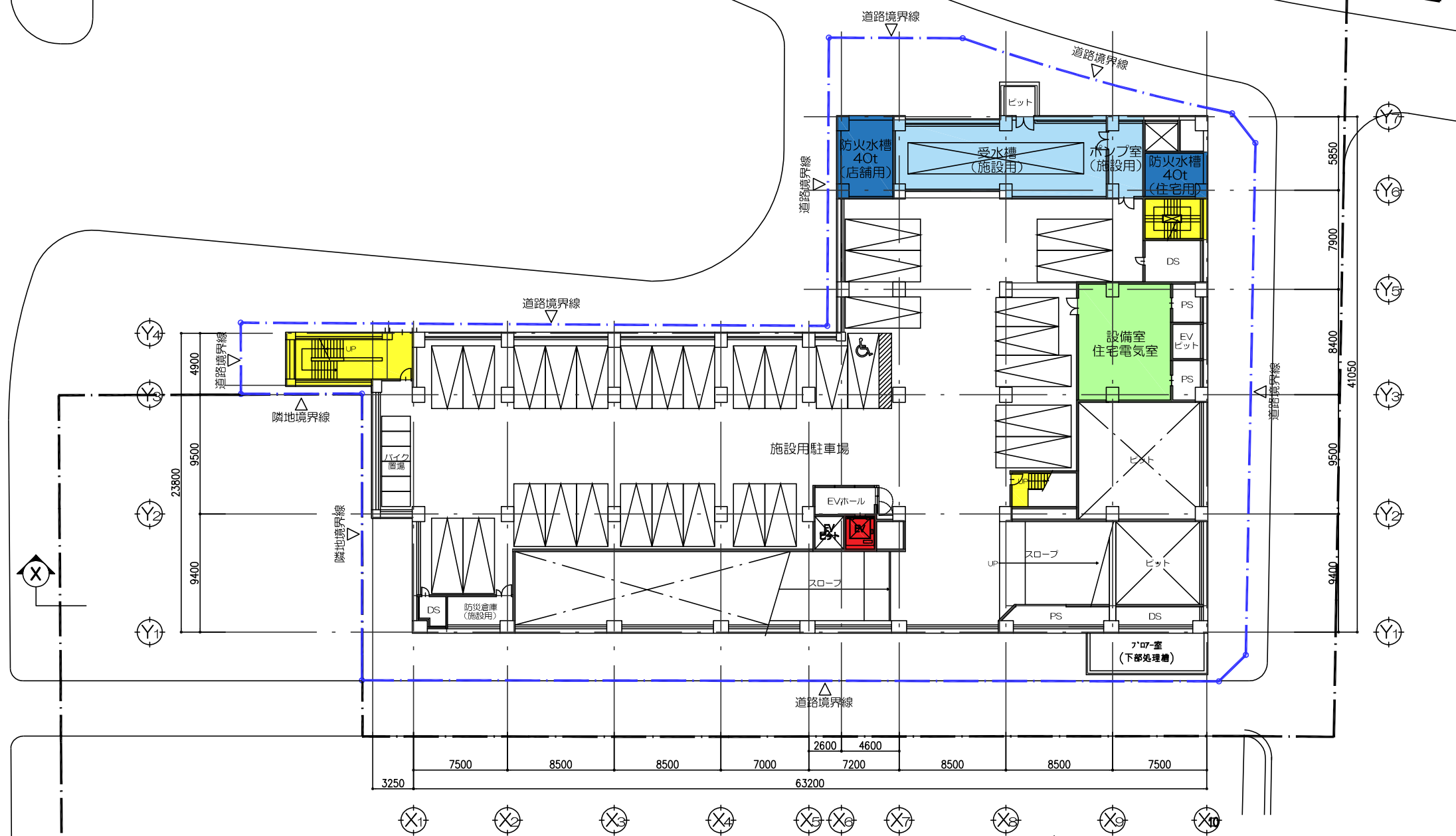
- 凡 例
- 階段
 - 昇降機
 - エスカレーター
 - 給水施設
 - 排水施設
 - 電気施設
 - 消火施設



JR芦屋駅南地区第二種市街地再開発事業

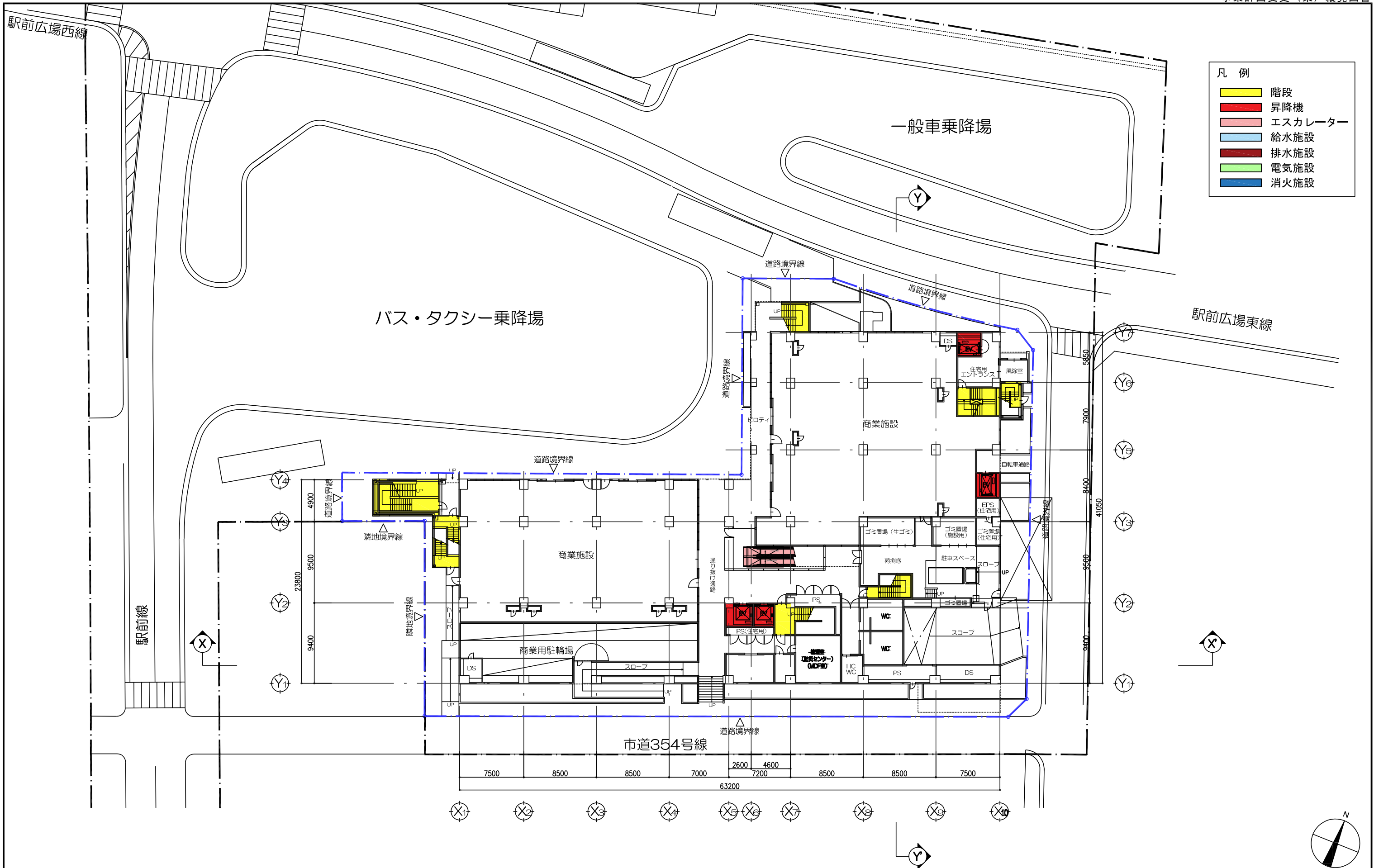
図面番号	図面名称	縮尺
4	施設建築物 地下2階平面図	1/400

- 凡例
- 階段
 - 昇降機
 - エスカレーター
 - 給水施設
 - 排水施設
 - 電気施設
 - 消火施設



JR芦屋駅南地区第二種市街地再開発事業

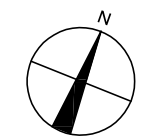
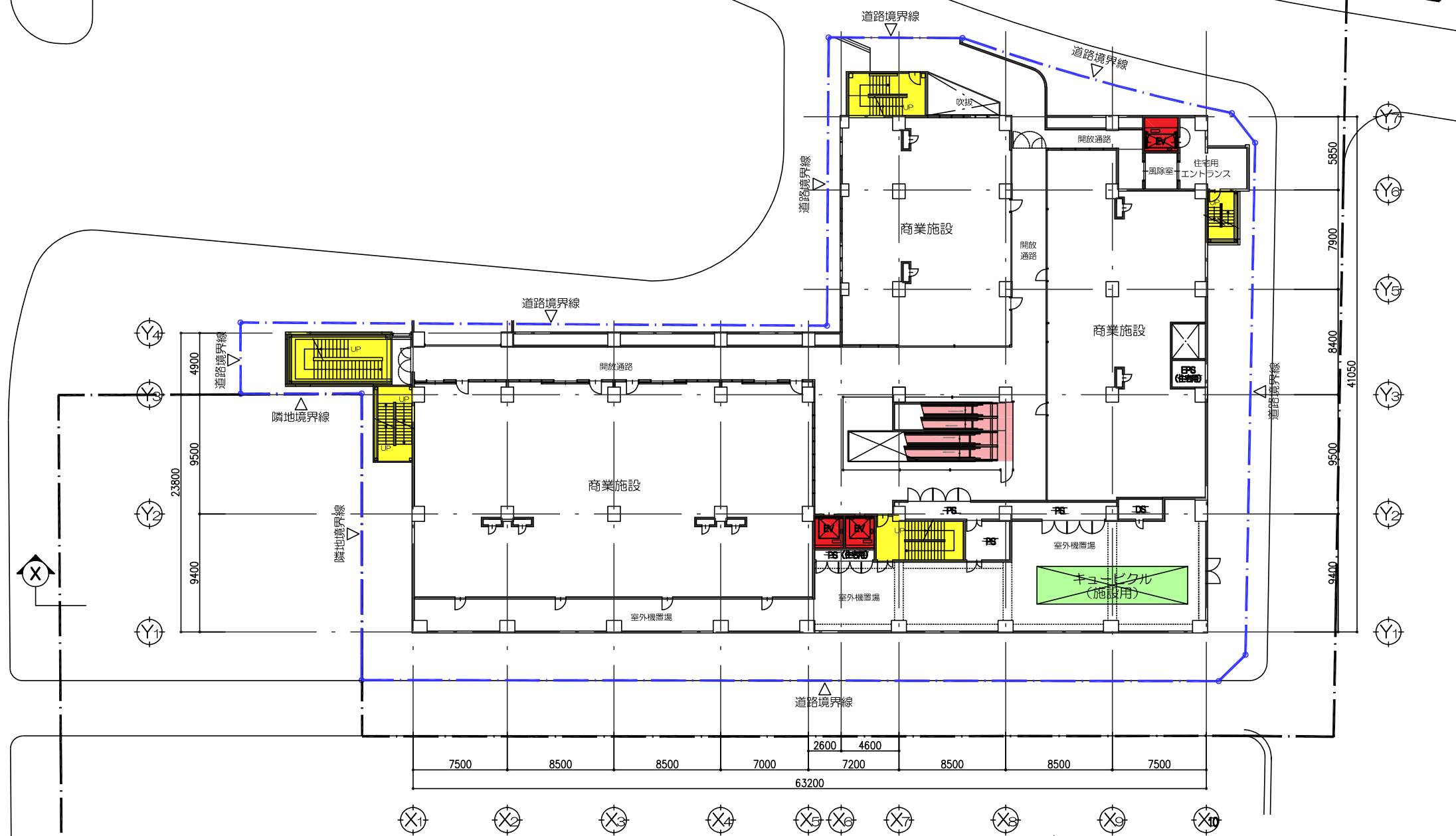
図面番号	図面名称	縮尺
5	施設建築物 地下1階平面図	1/400



JR芦屋駅南地区第二種市街地再開発事業

図面番号	図面名称	縮尺
6	施設建築物 1階平面図	1/400

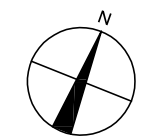
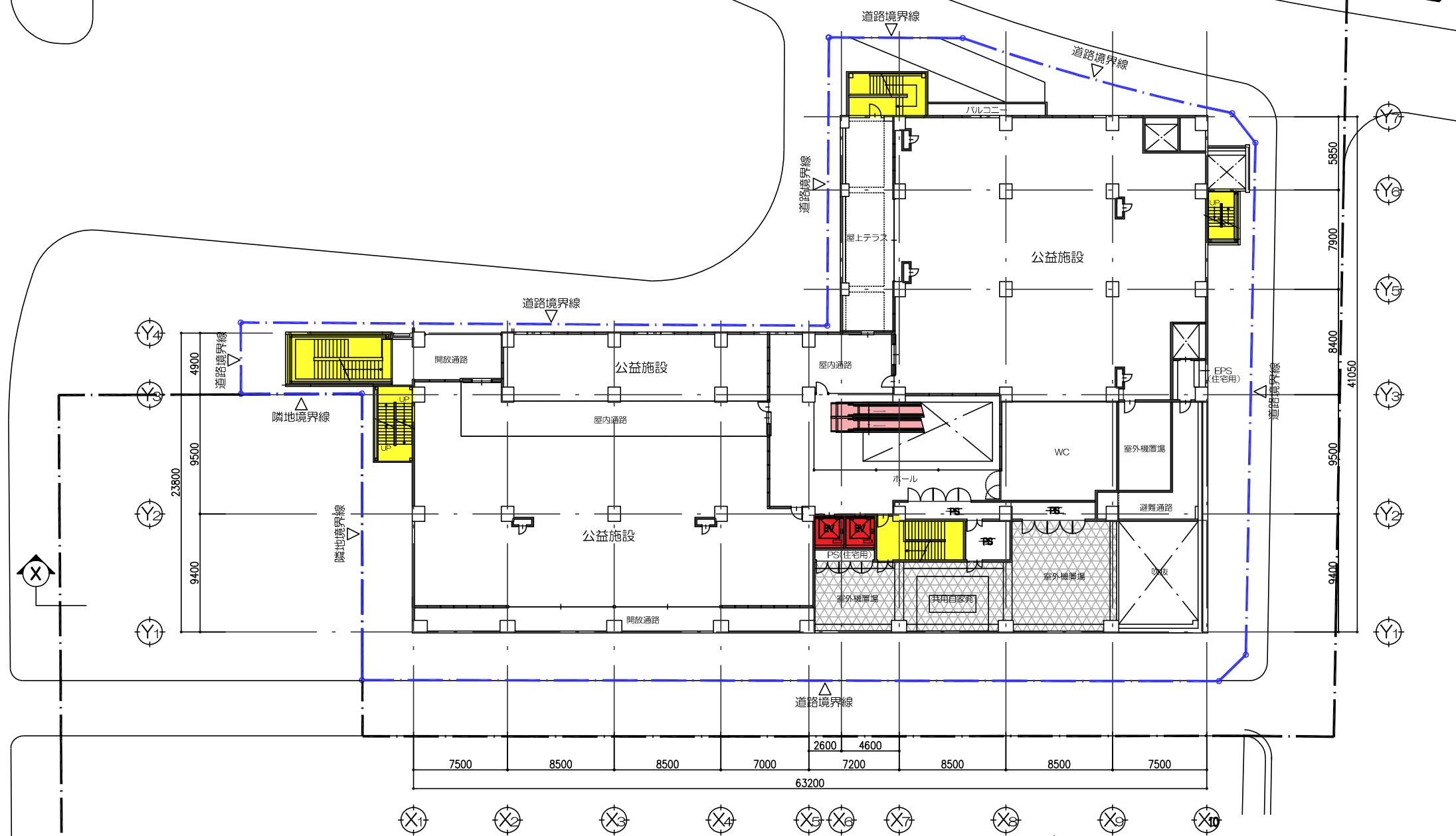
- 凡例
- 階段
 - 昇降機
 - エスカレーター
 - 給水施設
 - 排水施設
 - 電気施設
 - 消火施設



JR芦屋駅南地区第二種市街地再開発事業

図面番号	図面名称	縮尺
7	施設建築物 2階平面図	1/400

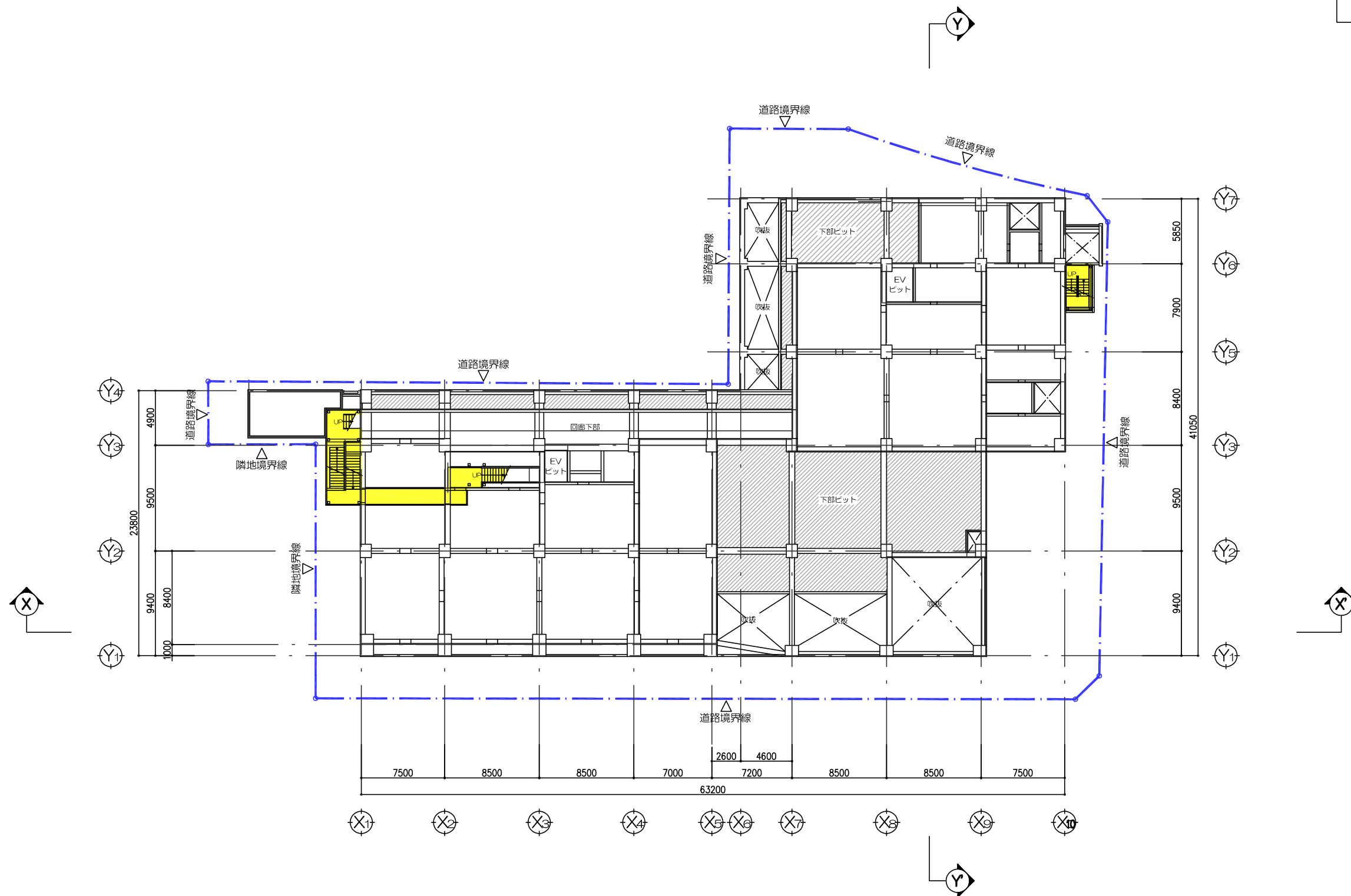
- 凡 例
- 階段
 - 昇降機
 - エスカレーター
 - 給水施設
 - 排水施設
 - 電気施設
 - 消火施設



JR芦屋駅南地区第二種市街地再開発事業

図面番号	図面名称	縮尺
8	施設建築物 3階平面図	1/400

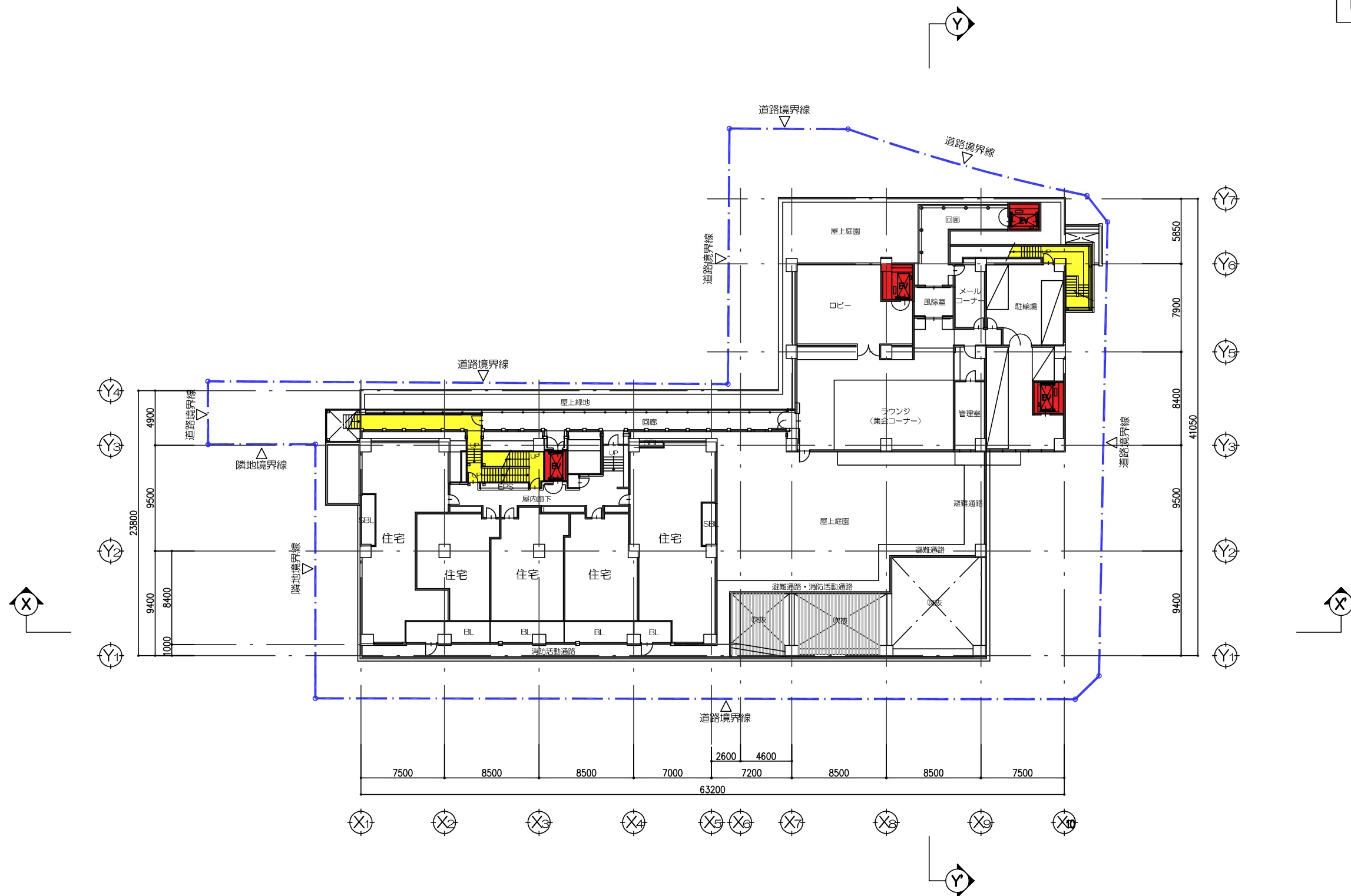
- 凡 例
- 階段
 - 昇降機
 - エスカレーター
 - 給水施設
 - 排水施設
 - 電気施設
 - 消火施設



JR芦屋駅南地区第二種市街地再開発事業

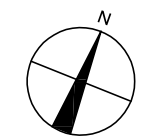
図面番号	図面名称	縮尺
9	施設建築物 ピット階平面図	1/400

- 凡例
- 階段
 - 昇降機
 - エスカレーター
 - 給水施設
 - 排水施設
 - 電気施設
 - 消火施設

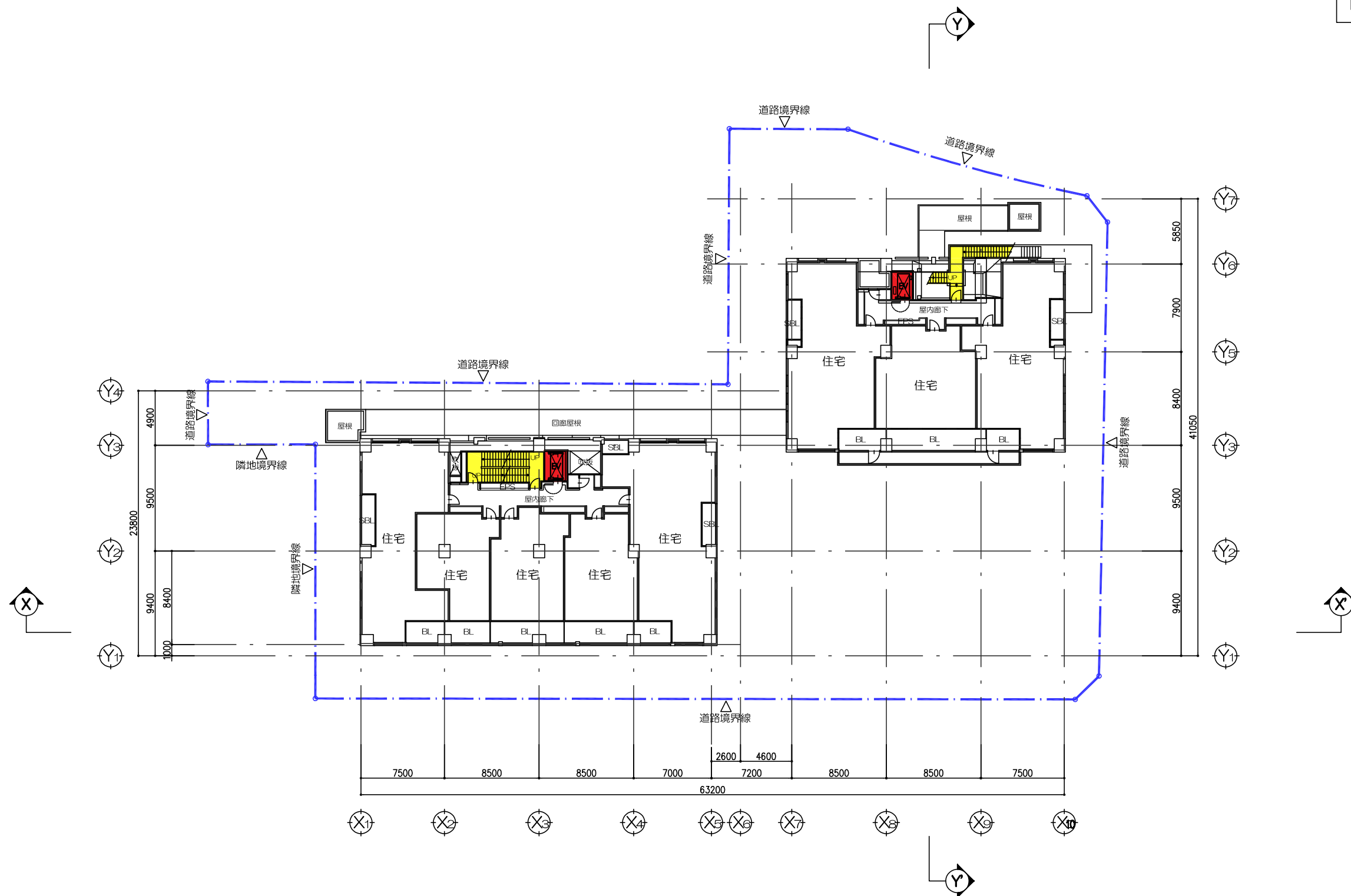


JR芦屋駅南地区第二種市街地再開発事業

図面番号	図面名称	縮尺
10	施設建築物 4階平面図	1/400



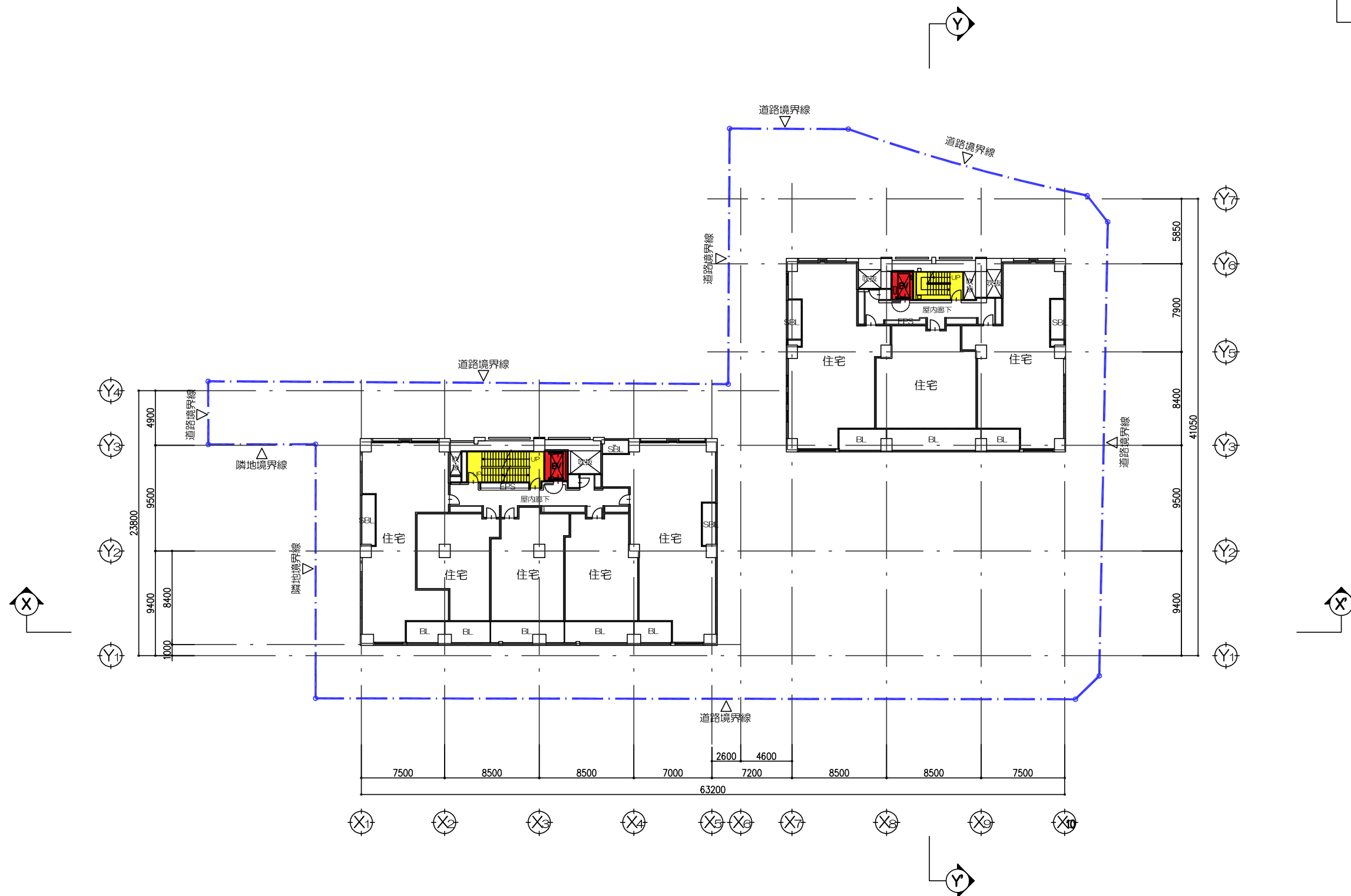
- 凡 例
- 階段
 - 昇降機
 - エスカレーター
 - 給水施設
 - 排水施設
 - 電気施設
 - 消火施設



JR芦屋駅南地区第二種市街地再開発事業

図面番号	図面名称	縮尺
11	施設建築物 5階平面図	1/400

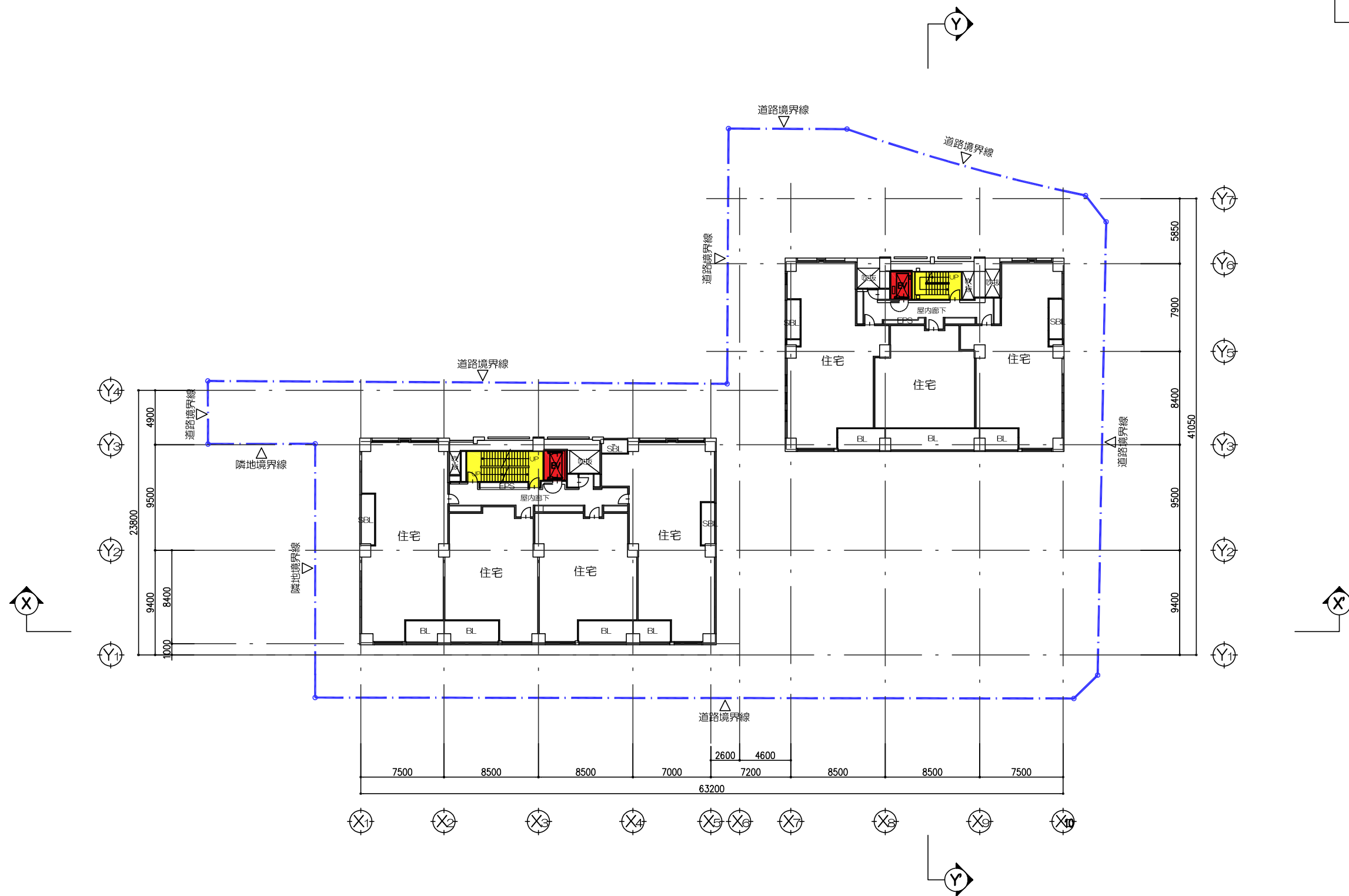
- 凡 例
- 階段
 - 昇降機
 - エスカレーター
 - 給水施設
 - 排水施設
 - 電気施設
 - 消火施設



JR芦屋駅南地区第二種市街地再開発事業








図面 番号	図 面 名 称	縮尺
12	施設建築物 6階平面図	1/400

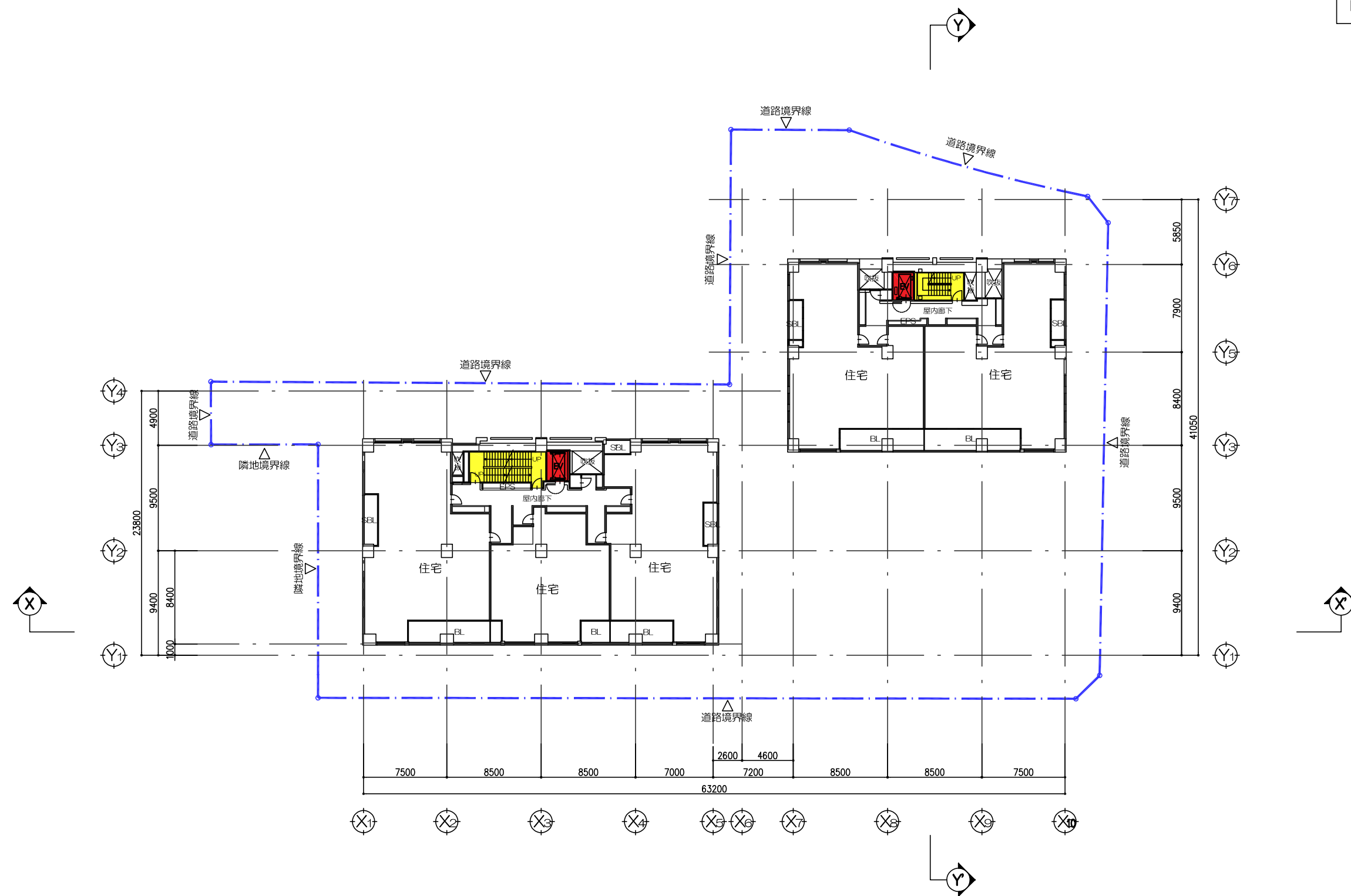
- 凡例
- 階段
 - 昇降機
 - エスカレーター
 - 給水施設
 - 排水施設
 - 電気施設
 - 消火施設



JR芦屋駅南地区第二種市街地再開発事業

図面番号	図面名称	縮尺
13	施設建築物 7~9階平面図	1/400

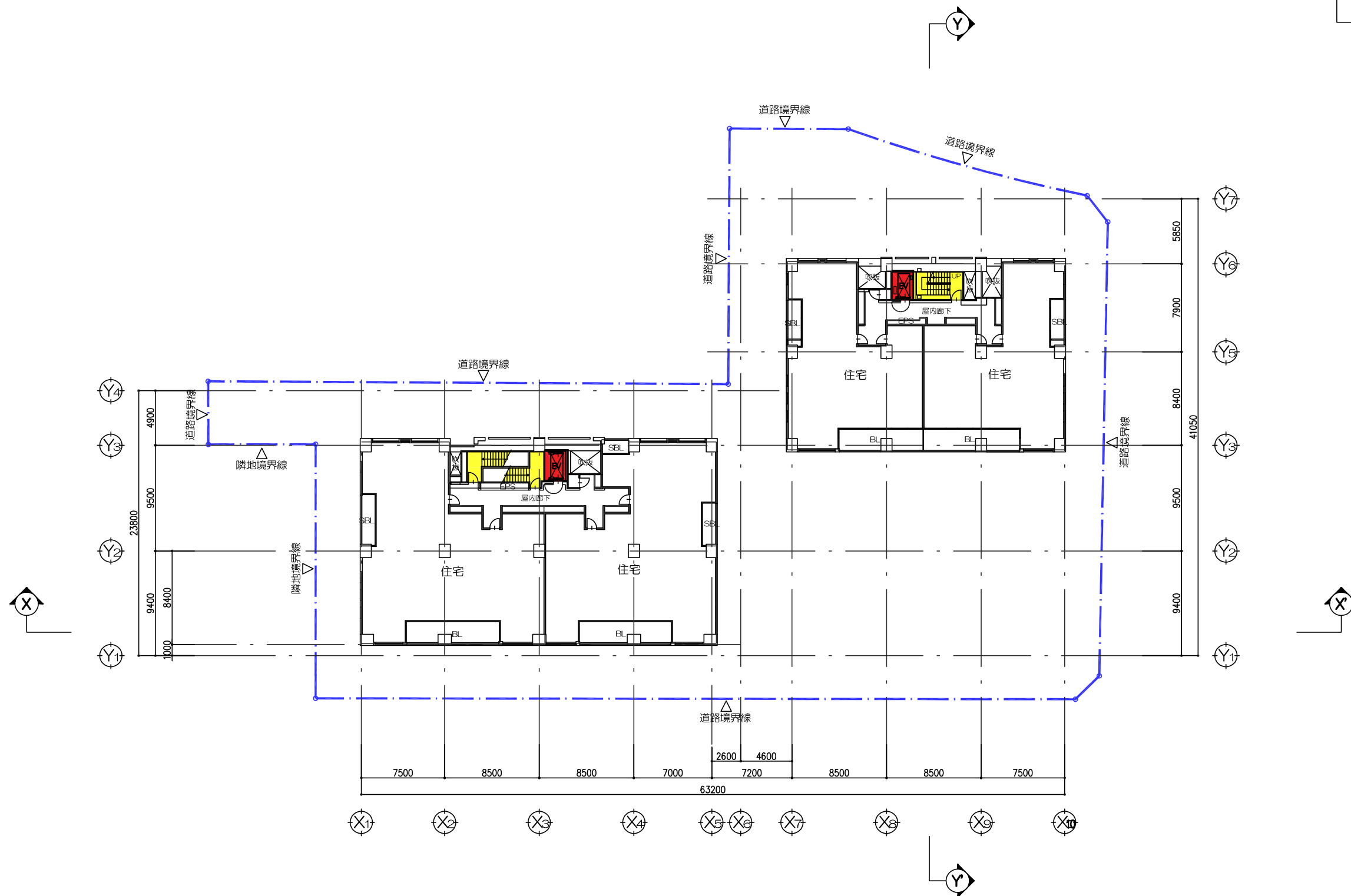
凡 例	
	階段
	昇降機
	エスカレーター
	給水施設
	排水施設
	電気施設
	消火施設



JR芦屋駅南地区第二種市街地再開発事業

図面番号	図面名称	縮尺
14	施設建築物 10階平面図	1/400

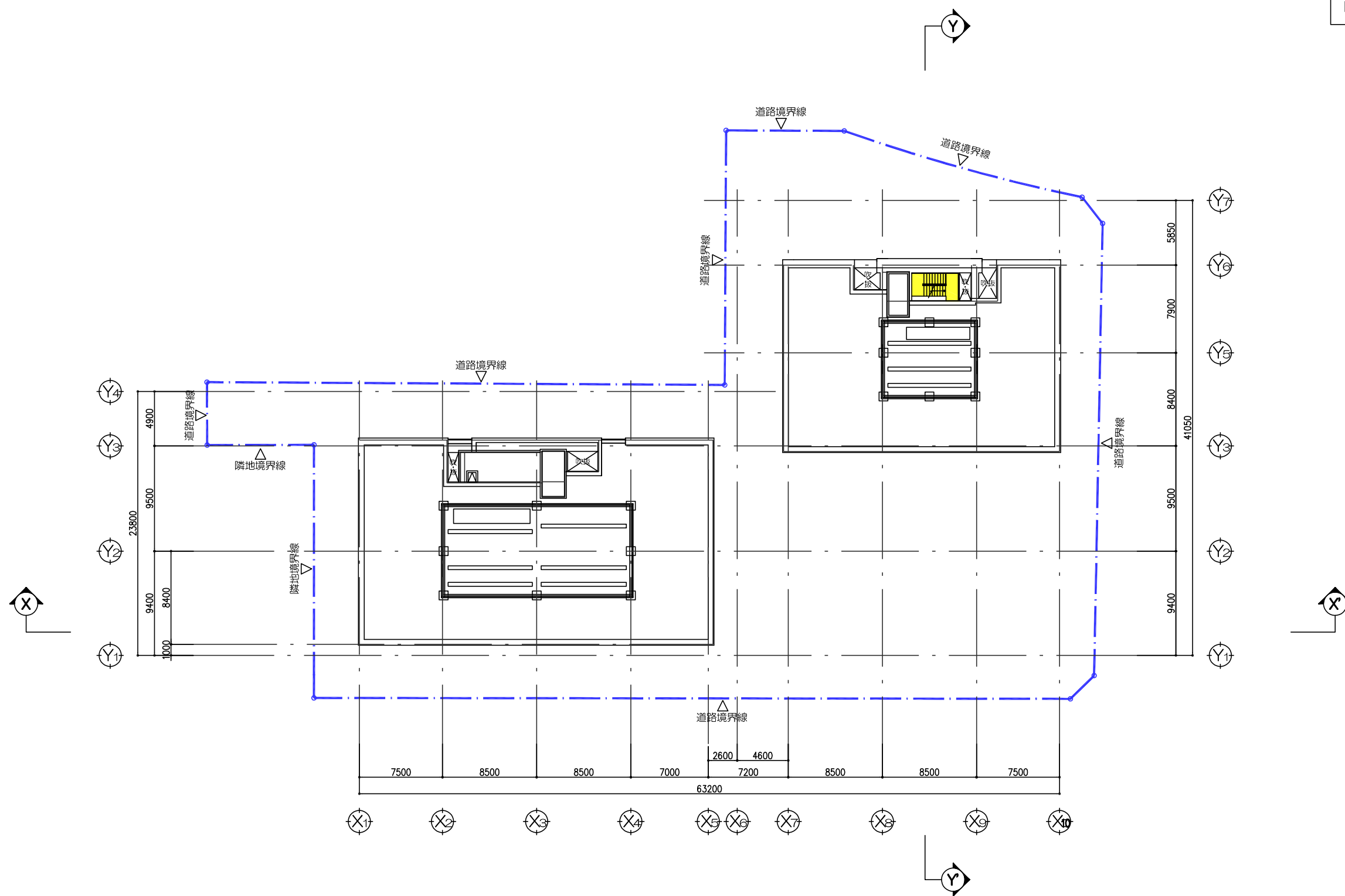
- 凡 例
- 階段
 - 昇降機
 - エスカレーター
 - 給水施設
 - 排水施設
 - 電気施設
 - 消火施設



JR芦屋駅南地区第二種市街地再開発事業


図面番号	図面名称	縮尺
15	施設建築物 1 1階平面図	1/400

- 凡 例
- 階段
 - 昇降機
 - エスカレーター
 - 給水施設
 - 排水施設
 - 電気施設
 - 消火施設




JR芦屋駅南地区第二種市街地再開発事業

図面 番号	図 面 名 称	縮尺
16	施設建築物 屋上階平面図	1/400



JR芦屋駅南地区第二種市街地再開発事業

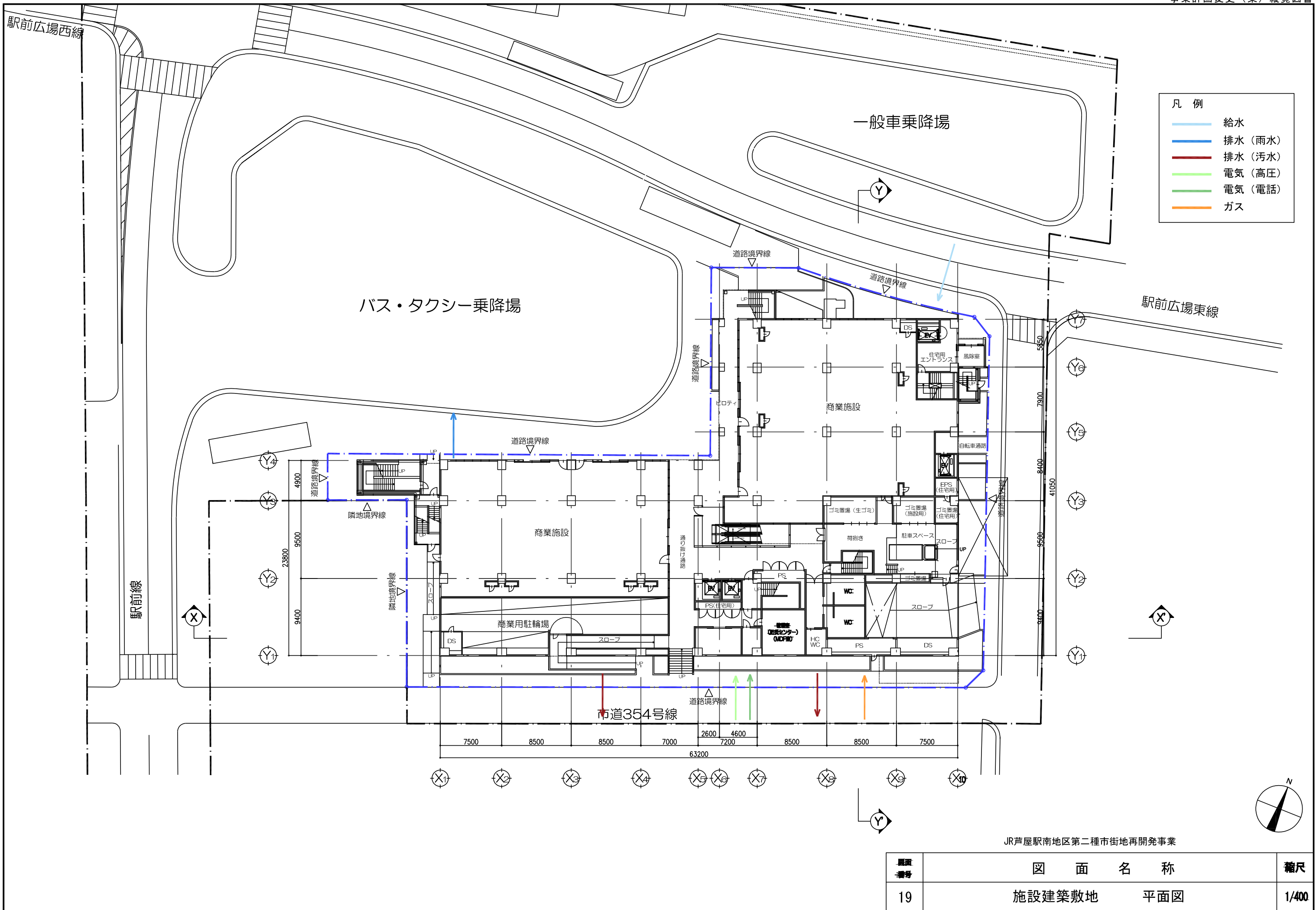
図面番号	図面名称	縮尺
17	施設建築物 東-西断面図	1/400



Y-Y 断面図

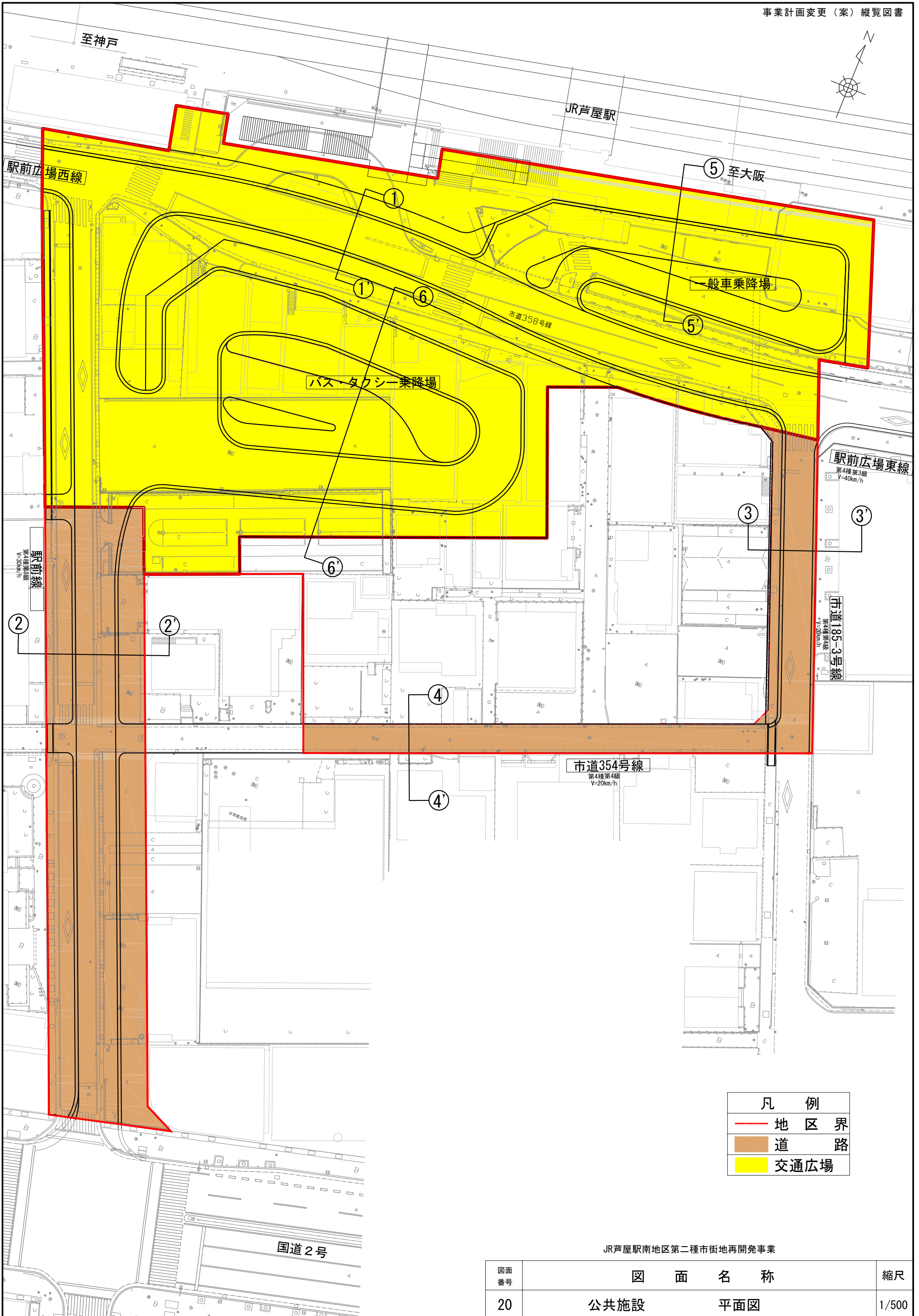
JR芦屋駅南地区第二種市街地再開発事業

図面番号	図面名称	縮尺
18	施設建築物 南-北断面図	1/400



JR芦屋駅南地区第二種市街地再開発事業

図面 番号	図面 名称	縮尺
19	施設建築敷地 平面図	1/400



JR芦屋駅南地区第二種市街地再開発事業

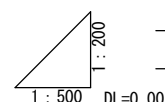
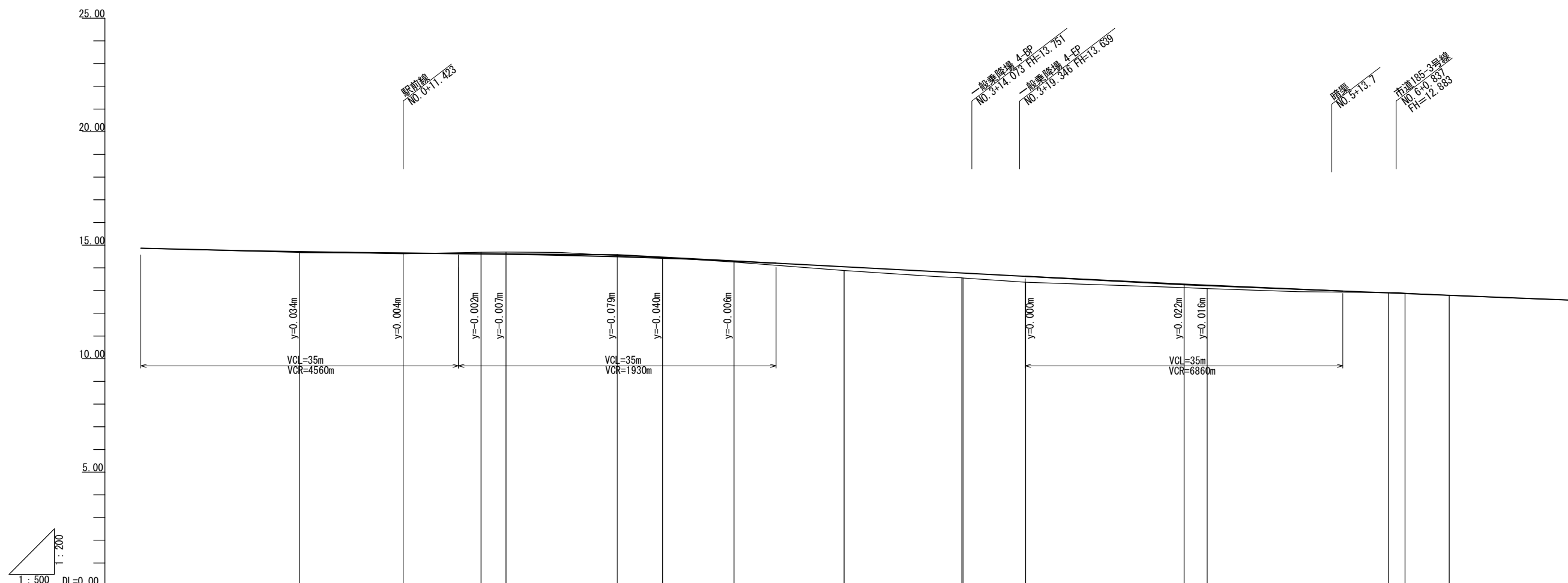
図面番号	図面名称	縮尺
20	公共施設 平面図	1/500

道路縦断図

V=1:200 H=1:500
駅前広場西線(市道358号線)

KBM.4 H=14.602

KBM.5 H=12.776



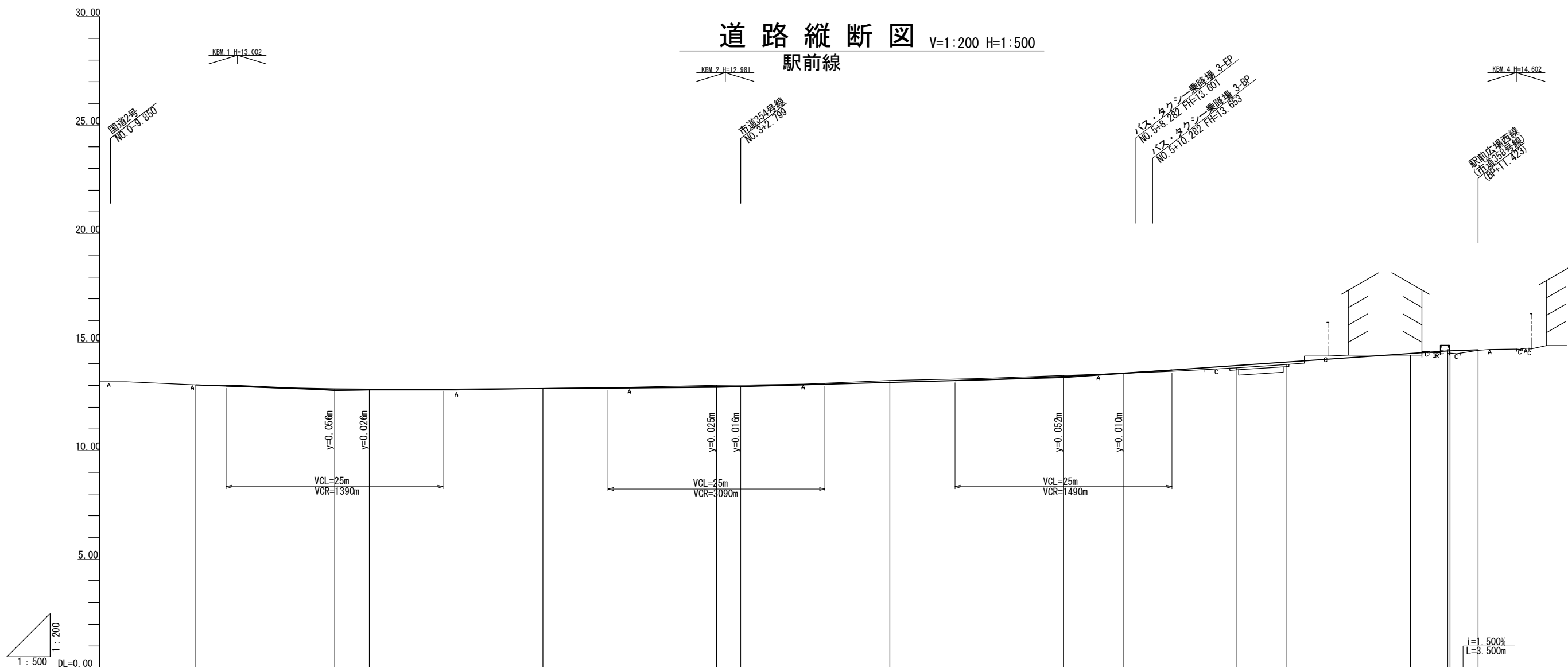
勾配図														
盛土	-													
切土	-													
計画高	14.714	14.650	14.618	14.605	14.496	14.430	14.298	14.048	13.774	13.279	12.886	12.790		
地盤高	14.68		14.69	14.70		14.46	14.26	13.88	13.56	13.13	12.91	12.79		
追加距離	0.000	11.423	20.000	22.741	35.000	40.000	47.859	60.000	72.977	97.457	120.000	126.666		
単距離	0.000	11.423	8.577	2.741	12.259	5.000	7.859	12.141	12.977	17.457	20.000	4.863		
測点	-1-BP	+11.423	-1-NO.1	-1-BC.1	+15.000	-1-NO.2	-1-SP.1	-1-NO.3	-1-EC.1	-1-SP.2	-1-NO.5	-1-NO.6	-1-EC.2	-1-IP
曲線	IP.1 IA=17-26-40 R=165.000 CL=50.236 TL=25.314 SL=1.931 IP.2 IA=17-26-12 R=160.000 CL=48.692 TL=24.536 SL=1.870													
片勾配	-													
拡幅摺付	-													

JR芦屋駅南地区第二種市街地再開発事業

図面番号	図面名称	縮尺
21	公共施設 道路縦断図 1	垂直(V)=1/200 水平(H)=1/500

道路縦断図 V=1:200 H=1:500

駅前線



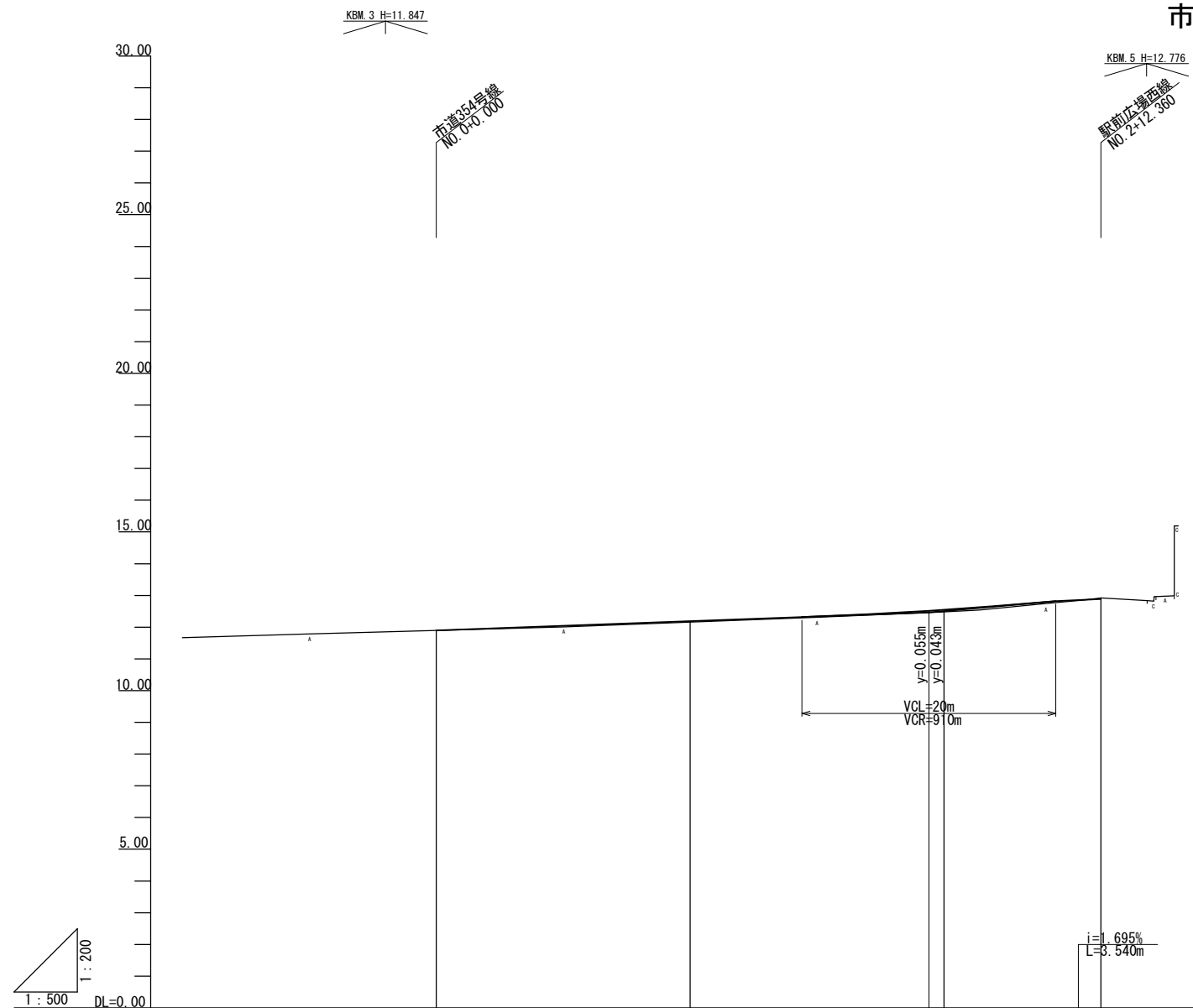
勾配図															
盛土															
切土															
計画高	13.030	12.978	12.846	12.828	12.862	12.947	12.969	13.144	13.417	13.569	13.922	14.082	14.478	14.588	14.650
地盤高	13.03		12.79		12.87	13.01		13.23	13.46	13.56	13.82	13.97	14.40	14.49	14.62
追加距離	0.000	3.500	16.000	20.000	40.000	60.000	62.799	80.000	100.000	106.959	120.000	125.759	140.000	144.298	147.798
単距離	0.000	3.500	12.500	4.000	20.000	20.000	2.799	17.201	20.000	6.959	13.042	5.759	14.241	4.288	3.238
測点	2-BP	+3.500	+16.000	2-NO.1	2-NO.2	2-NO.3	+2.799	2-NO.4	2-NO.5	2-BC.1	2-NO.6	2-SP.1	2-NO.7	+4.288	2-EP
曲線	<p>IP 1 IA=9.47-35 R=220.000 CL=37.602 TL=18.847 SL=0.806</p>														
片勾配															
拡幅摺付															

JR芦屋駅南地区第二種市街地再開発事業

図面番号	図面名称	縮尺
22	公共施設 道路縦断図 2	垂直(V)=1/200 水平(H)=1/500

道路縦断図 V=1:200 H=1:500

市道185-3号線



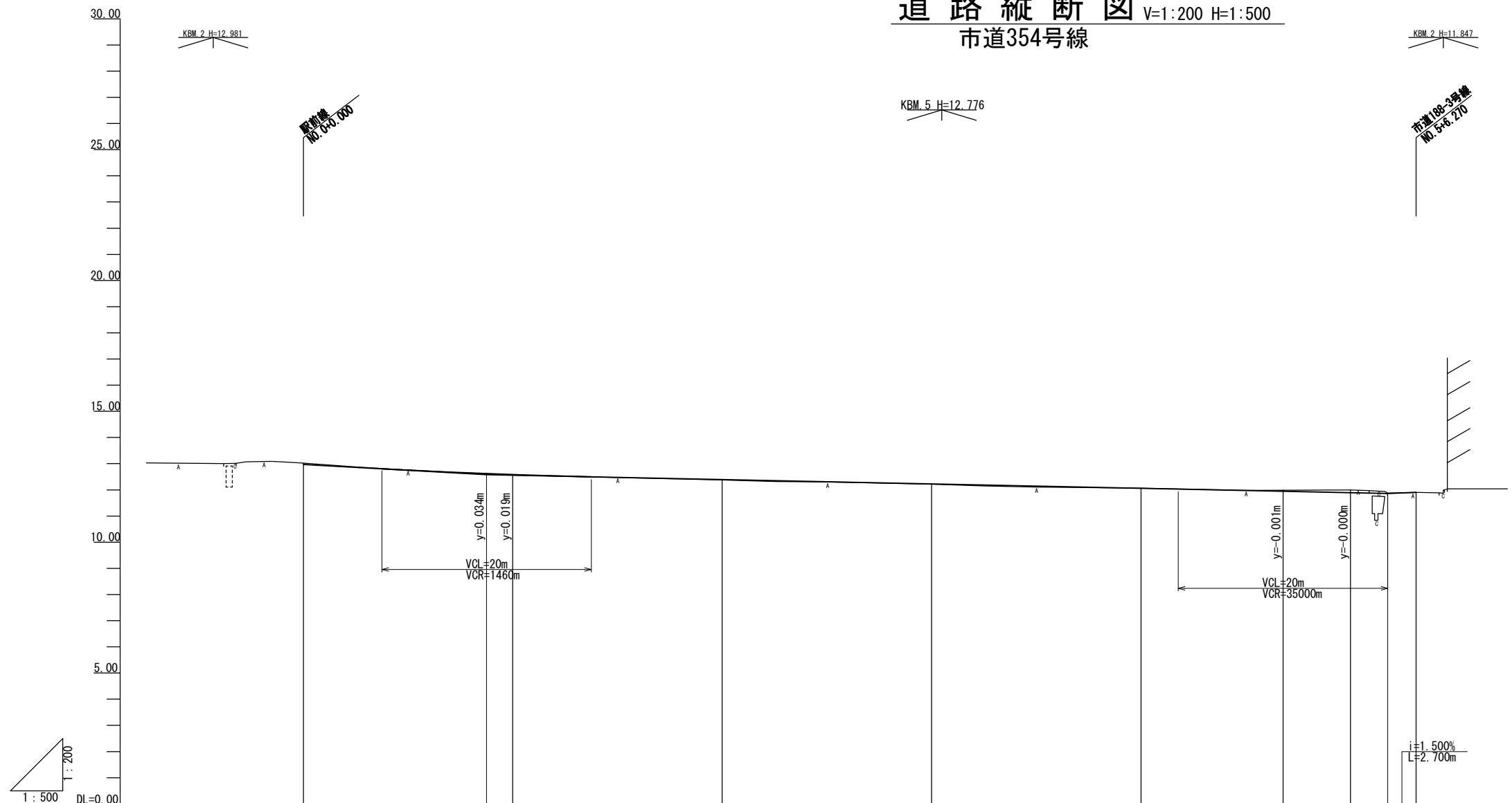
勾配図					
盛土					
切土					
計画高	11.900	12.189	12.515 12.546	12.823	12.883
地盤高	11.90	12.16	12.48	12.92	12.92
追加距離	0.000	20.000	38.820 40.000	48.820	52.360
単距離	0.000	20.000	18.820 1.180	8.820	3.540
測点	5-BP	5-H0.1	+18.820 5-H0.2	+8.820	5-EP
曲線	—				
片勾配	—				
拡幅摺付	—				

JR芦屋駅南地区第二種市街地再開発事業

図面番号	図面名称	縮尺
23	公共施設 道路縦断図 3	垂直(V)=1/200 水平(H)=1/500

道路縦断図 V=1:200 H=1:500

市道354号線

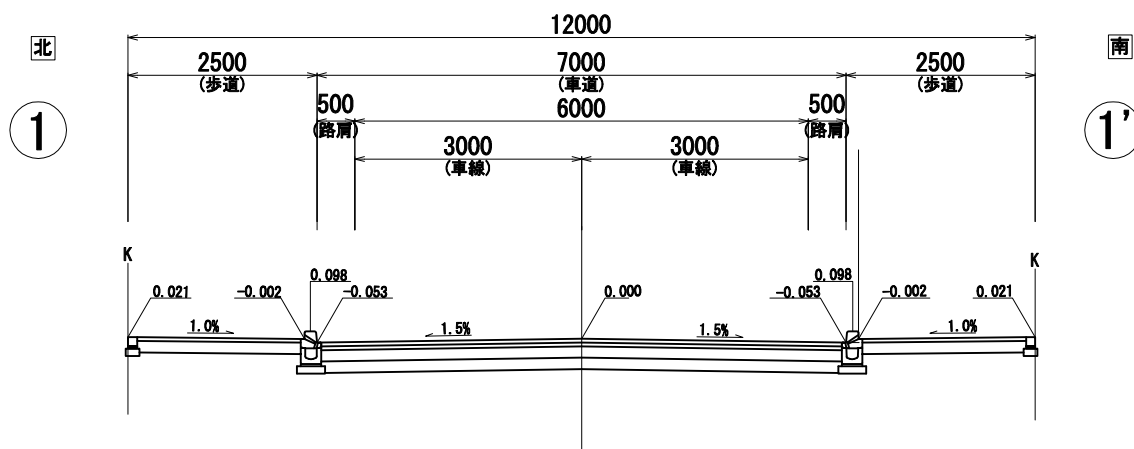


勾配図										
盛土										
切土										
計画高	12.969	12.617	12.581	12.386	12.229	12.062	11.948	11.882	11.860	11.900
地盤高	13.02	12.56	12.38	12.22	12.06	12.00	11.90	11.90	11.90	11.90
追加距離	0.00	17.500	20.000	40.000	60.000	80.000	83.570	100.000	103.570	106.270
単距離	0.000	17.500	2.500	20.000	20.000	20.000	13.570	6.430	3.570	2.700
測点	6-EP	6-M0.1	6-M0.1	6-M0.2	6-M0.3	6-M0.4	6-M0.5	6-M0.5	6-EP	6-EP
曲線	—									
片勾配	—									
拡幅摺付	—									

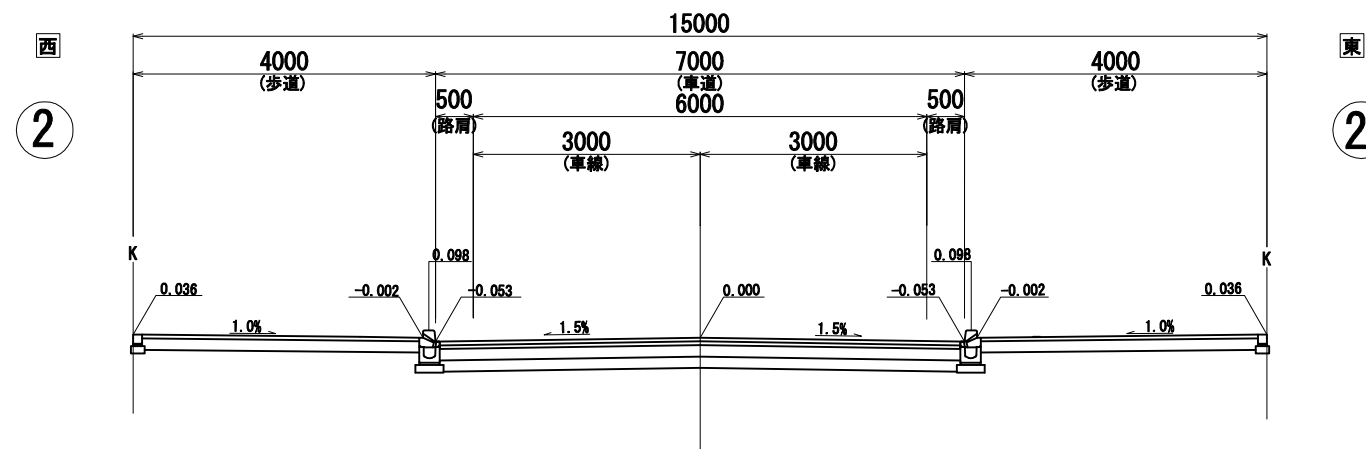
JR芦屋駅南地区第二種市街地再開発事業

図面番号	図面名称	縮尺
24	公共施設 道路縦断図 4	垂直(V)=1/200 水平(H)=1/500

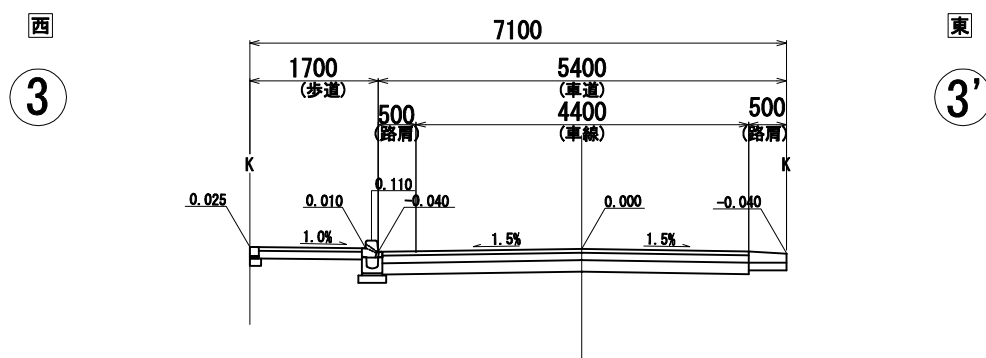
駅前広場西線(市道358号線)
(W=12.0m)標準部



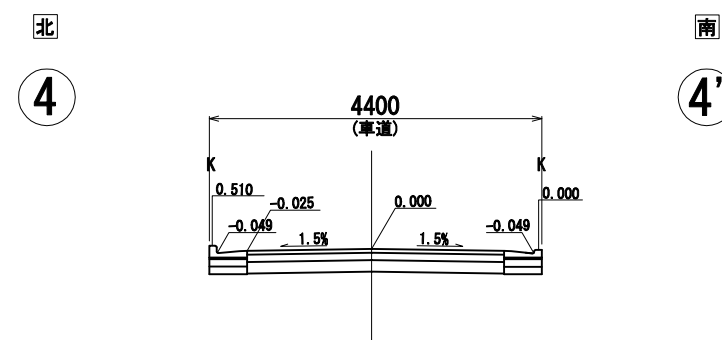
駅前線
(W=15.0m)標準部



市道185-3号線
(W=7.10m)



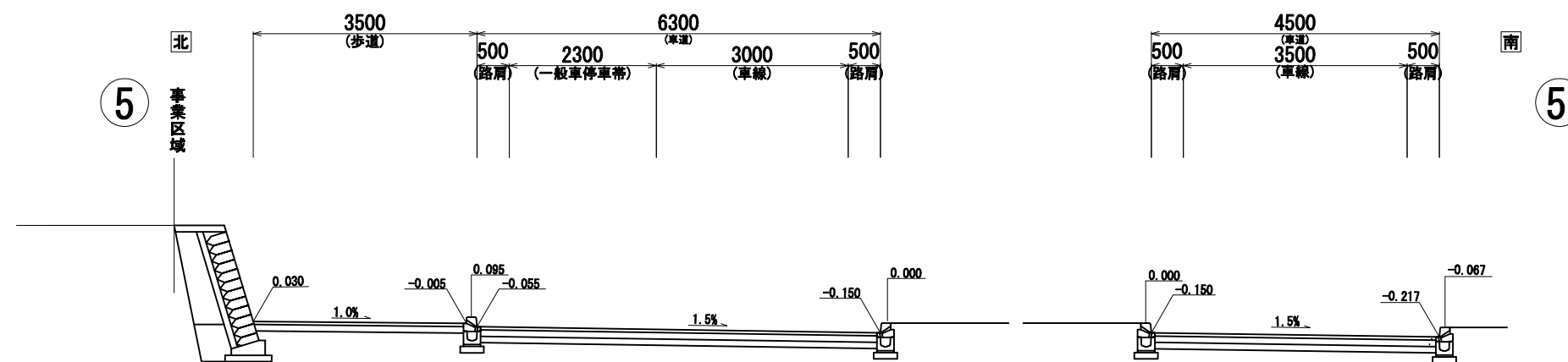
市道354号線
(W=4.4m)



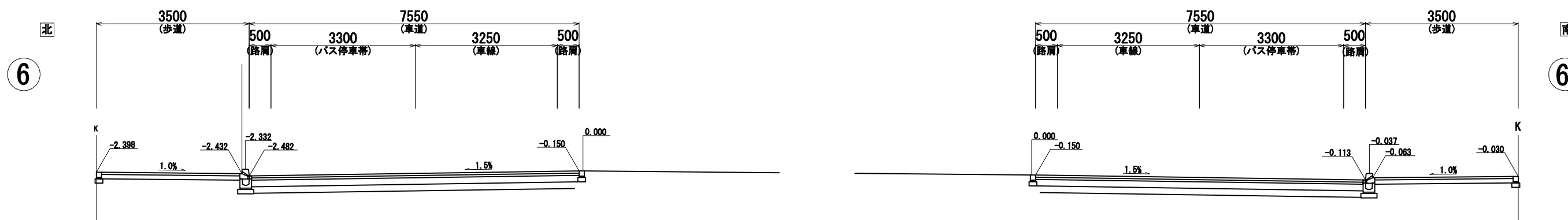
JR芦屋駅南地区第二種市街地再開発事業

図面番号	図面名称	縮尺
25	公共施設 道路横断図	1/100

一般車乗降場



バス・タクシー乗降場



JR芦屋駅南地区第二種市街地再開発事業

図面番号	図面名称	縮尺
26	公共施設 交通広場横断図	1/100